



MUSÉE du SKI  
des LAURENTIDES

LAURENTIAN  
SKI MUSEUM

---

## RÉPERTOIRE DES SITES DE SKI DU QUÉBEC

---

par

**Pierre Dumas, ingénieur M.Sc.A.**

Février 2017



MUSÉE du SKI  
des LAURENTIDES

LAURENTIAN  
SKI MUSEUM

---

## RÉPERTOIRE DES SITES DE SKI DU QUÉBEC

---

par  
**Pierre Dumas, ingénieur M.Sc.A.**

*Pierre Dumas*

1545, chemin des Rapides  
Sainte-Adèle (Québec) J8B 1R4  
Téléphone : 450 229-4929

[pda@cgocable.ca](mailto:pda@cgocable.ca)

<http://dumasp.wixsite.com/pierre-dumas-ing>

MUSÉE du SKI  
des LAURENTIDES

30, Avenue Filion, Saint-Sauveur, QC J0R 1R0  
Téléphone : (450) 227-2564 ext. 222

[info@museduski.com](mailto:info@museduski.com)

**Réseau muséal des Laurentides:**

<http://www.reseaumusealdeslaurentides.ca/>

Février 2017

**C**e document dresse une liste de 594 sites aménagés ou utilisés pour la pratique d'activités sportives sur skis qui ont existé au Québec :

### Sites de ski au Québec

<i>ski alpin</i>	<i>tremplin ou saut</i>	<i>ski acro-batique</i>	<i>ski-joering</i>	<i>sur rue</i>	<i>sur sable</i>	<i>total</i>
502	76	6	6	3	1	594

Les sites dont il est question ici sont des endroits fixes aménagés ou utilisés pour des activités sur skis, donc à l'exclusion des centres et pistes de ski de randonnée.

La liste comprend 502 sites de ski alpin, 76 tremplins ou sauts à ski et 16 autres sites où étaient aussi pratiquées des activités sur skis, dont la fameuse côte de sable de Tadoussac.

## Les sites de ski alpin

La liste contient probablement la totalité des sites qui ont été équipés de remonte-pentes terrestres (câbles, T-bars, arbalètes, Poma-lifts) ou aériens (télésièges, télécabines), lesquels ont été bien cartographiés et répertoriés. Par contre, il y manque probablement encore plusieurs petits sites locaux, la plupart du temps équipés de câbles (ski-tows, rope-tows) et qui ont été opérés ou utilisés en régions, surtout dans les années 1940 et 1950.

Les sites de ski alpin comprennent :

- tous les sites équipés de remonte-pentes ;
- les côtes, surtout en milieu urbain, qui ont été utilisées pour la descente, où on devait remonter à pied et qui étaient très fréquentées par la population locale ;
- de grosses côtes, surtout dans les années 1930, où étaient organisées des compétitions de ski et qui n'étaient pas équipées d'un remonte-pente, comme la Red Bird à Saint-Sauveur, le Mont Baldy à Sainte-Adèle ou la Kandahar à Mont-Tremblant ;
- de grosses côtes, généralement situées le long de parcours de ski de fond, où les amateurs se retrouvaient pour pratiquer la descente, comme le Mont Fitzgerald à Val-Morin et la David-Bevington à Sainte-Agathe ;
- des sites rattachés à une station de ski principale, mais dans un lieu ou versant différent, par exemple le Mont Split Rock, rattaché à Vallée Cochand, mais de l'autre côté de la Route 370, ou les versants Nord des monts Sainte-Anne et du Mont-Tremblant ;
- des côtes qui ont plus tard été incorporées dans une station de plus grande envergure ou hauteur, par exemple les Côtes 67 (de Bassecourt), 68 (Saint-Denis) et 69 (Dandurant), qui étaient des opérations commerciales distinctes et à mi-hauteur, maintenant couvertes par Sommet Saint-Sauveur, plus large et à pleine hauteur ;

On a aussi identifié 7 autres sites qui ont été aménagés, qui sont ou ont été visibles dans le paysage, mais qui n'ont jamais été mis en opération, par exemple le Mont Catherine, qu'on voit du côté droit de l'Autoroute 15 vis-à-vis Sainte-Agathe, en allant vers le nord.

## Distribution régionale

Si on regarde la compilation par région, on voit que ce sont les Laurentides qui arrivent très largement en tête, avec un total de 235 sites qui ont été en opération, dont 202 sites de ski alpin :

	<i>ski alpin</i>	<i>tremplin ou saut</i>	<i>ski acrobatique</i>	<i>ski-joering</i>	<i>sur rue</i>	<i>sur sable</i>	<i>total</i>
<b>A Nord du Québec</b>	6	0	0	0	0	0	6
<b>B Abitibi-Témiscamingue</b>	8	1	0	0	0	0	9
<b>C Outaouais</b>	40	4	0	1	0	0	45
<b>D Laurentides</b>	203	27	4	1	1	0	236
<b>E Lanaudière</b>	42	4	0	1	0	0	47
<b>F Mauricie</b>	17	6	0	0	0	0	23
<b>G Capitale Nationale</b>	30	12	1	1	1	0	45
<b>J Saguenay-Lac-Saint-Jean</b>	28	4	0	1	0	0	33
<b>K Côte Nord</b>	14	0	0	0	0	1	15
<b>L Laval</b>	2	0	0	0	0	0	2
<b>M Montréal</b>	11	9	0	0	1	0	21
<b>N Montérégie</b>	25	2	0	0	0	0	27
<b>P Centre du Québec</b>	5	0	0	0	0	0	5
<b>Q Estrie</b>	25	3	0	1	0	0	29
<b>R Chaudière-Appalaches</b>	13	4	1	0	0	0	18
<b>S Bas Saint-Laurent</b>	21	0	0	0	0	0	21
<b>T Gaspésie-Îles-de-la-Madeleine</b>	12	0	0	0	0	0	12
	502	76	6	6	3	1	594

## Sources de données

Le répertoire est basé sur le dépouillement et la compilation de :

- ❑ 46 cartes et listes qui ont été publiées entre 1931 et 2014 ;
- ❑ 20 cartes de ski, pour la plupart inédites, dessinées Paul d'Allmen, qui résidait à Sainte-Anne-des-Lacs et était responsable de la cartographie pour la Zone Laurentienne de ski ;
- ❑ une trentaine de journaux régionaux, principalement à partir des versions disponibles en reconnaissance optique de caractères (ROC), sur le site de Bibliothèque et Archives nationales du Québec (BANQ) ;
- ❑ 4 références traitant d'un grand nombre de sites, soit :

- Danielle Soucy, *Des traces dans la neige, cent ans de ski au Québec*, Éditions LA PRESSE, 2009 (100 sites mentionnés),
- le site Internet de **ZoneSki.com** (185 sites mentionnés),
- les *Canadian Ski Annuals* de la CASA (Canadian Amateur Ski Association), disponibles sur le site du Musée Canadien du Ski (71 sites mentionnés) ; la publication suivante reprend, par site, toutes les informations qui y sont publiées :

Dumas, Pierre, *Canadian Ski Annuals : Relevé des mentions de sites de ski alpin au Québec*, octobre 2016, 90 pages,

- Dumas, Pierre, *Comptes-rendus de communications et de visites*, janvier 2017, 5 volumes totalisant 335 pages (214 sites visés) :

Volume 1 : *Nord-du-Québec, Abitibi-Témiscamingue, Outaouais (sauf Seigniory Club)*, 41 pages,

Volume 2 : *Seigniory Club*, 49 pages,

Volume 3 : *Laurentides (sauf MRC des Pays-d'en-Haut)*, 82 pages,

Volume 4 : *Laurentides : MRC des Pays-d'en-Haut*, 98 pages,

Volume 5 : *Autres régions*, 65 pages.

## Localisation

À ce jour, 421 sites de ski alpin sont géo-référencés exactement. La localisation de 82 sites doit encore être précisée.

## Annexes

Les annexes suivantes au répertoire permettent le repérage rapide des informations pertinentes à chaque site :

Annexe 1 : Cartes et listes

Annexe 2 : Cartes de Paul d'Allmen

Annexe 3 : Références

Annexe 4 : Codes géographiques

## Le répertoire

Le répertoire qui suit contient les informations suivantes :

- la région administrative et la municipalité,
- le code numérique du site, qui débute par une lettre qui désigne la région administrative :

<b>A</b> Nord-du-Québec	<b>L</b> Laval
<b>B</b> Abitibi-Témiscamingue	<b>M</b> Montréal
<b>C</b> Outaouais	<b>N</b> Montérégie
<b>D</b> Laurentides	<b>P</b> Centre-du-Québec
<b>E</b> Lanaudière	<b>Q</b> Estrie
<b>F</b> Mauricie	<b>R</b> Chaudière-Appalaches
<b>G</b> Capitale Nationale	<b>S</b> Bas-Saint-Laurent
<b>J</b> Saguenay – Lac-Saint-Jean	<b>T</b> Gaspésie – Îles-de-la-Madeleine
<b>K</b> Côte-Nord	

- le nom et les autres ou anciens noms du site,
- le type d'aménagement ou d'utilisation du site.

Les sites sont identifiés par les lettres suivantes :

- X : site principal
- P : site rattaché à un site principal
- A : avait existé antérieurement à ce site

## Région

Municipalité	Code	Nom	Autre ou ancien nom	autres activités sur ski						ski alpin		
				ski alpin	tremplin ou saut	ski acro-batique	ski-joering	sur rue	sur sable	pas de monte-pente	encore en opération	jamais ouvert
<b>Nord du Québec</b>												
Lebel-sur-Quévillon	A 1151	Mont Surprise		X								
Chibougamau	A 1191	Mont Chalco		X							X	
Radisson	A 1221	Mont TayAout		X								
LG 3	A 1231	Club Boréal	Sakami	X								
LG 4	A 1241	Keyano	Mont Stéphane	X								
Caniapiscou	A 1251	Mont Atikut		X								
<b>Abitibi-Témiscamingue</b>												
La Sarre	B 1211	Chalet Suisse		X								
Barraute	B 2311	Mont Vidéo		X							X	
Arntfield	B 3111	Mont Kanasuta		X							X	
	B 3113	Ke-Ke-Ko		X								
Rouyn-Noranda	B 3311	Cap d'Ours		X								
Val-d'Or	B 4101	Centre de Plein Air	Pente de ski alpin de Val-d'Or	X							X	
Duhamel-Ouest	B 5211	Mont Sinai		X								
Temiscaming	B 5311	Club de Ski		X	P						X	
<b>Outaouais</b>												
Mansfield	C 1211	Mont Chilly		X							X	
	C 1215	Golf Pontefrac		X								
Thorne	C 1361	Ladysmith Ski-tow		X								
Déléage	C 2181	Mont Aubé		X								
Blue Sea	C 2221	Georges Hill		X								
Gracefield	C 2241	Gracefield Hill		X								
Lac-Sainte-Marie	C 2311	Mont Sainte-Marie	Mont Vanier	X							X	
	C 2311 a	Mont Sainte-Marie	Cheval Blanc	P							P	
Low	C 2321	Paugan Hill		X								
Wakefield	C 3211	Edelweiss Valley	Station de la Vallée, Wakefield	X							X	
	C 3213	Vorlage		X							X	
	C 3215	Mont Caron		X								
Chelsea	C 3311	Camp Fortune	Sigurd's Jumping Hill	X							X	
	C 3311 a	Lockeberg ski jumps			X							
	C 3311 b	Fred Morris Memorial Ski Jumps			X							
Kingsmere	C 3331	Beamish Hill		X								
	C 3333	Mountain Lodge		X								
Cantley	C 3411	Mont Cascades		X							X	
	C 3411 a	Mont Cascades, versant sud		P								
St-Pierre-de-Wakefield	C 3521	Mont Chamonix	Lafèche, Wilson's Corner	X								
Notre-Dame-de-la-Salette	C 3611	Lac de l'Argile		X								
	C 3613	Ski-Tow Chalifoux		X								
Hull	C 4021	Lac des Fées		X	P							
	C 4023	Bal de Neige de Gatineau	Maneige	X							x	
	C 4025	Dome Hill	Ironsides	X								
Val-des-Bois	C 5121	Côte Gus		X								
Montpellier	C 5131	Ski-tow Viau	Lac Schryer	X								
Chénéville	C 5211	Chénéville		X								X
Ripon	C 5221	Montagne Noire		X								
Mayo	C 5241	Long Lake Lodge		X								
Saint-André-Avellin	C 5341	Mont Saint-André		X								
Papineauville	C 5351	VI-O-SKI	Mont Papineau	X								
	C 5355	Mont Leblanc		X							X	
Notre-Dame-de-Bonsecours	C 5373 a	Sedbergh School 1		X								
	C 5373 b	Sedbergh School 2		X								
	C 5377	Ski-Tow Larivière	Ski-tow Montebello	X								
Seigniory Club	C 5411 a	Valley Farm/slalom		X							X	
	C 5411 b	Valley Farm/descente		X							X	
	C 5425	Saut à ski			X							
	C 5425 a	côte slalom		X							X	
	C 5425 b	côte descente		X							X	
	C 5426	Côte slalom 1939		X							X	
Château Montebello	C 5433	Côte du 6e trou		X							X	
	C 5435	Hog's Back	Tow Hill	X								
	C 5438	Ski-Joering					X					
<b>Laurentides</b>												
Sainte-Thérèse	D 1101	Côte 75	Sainte-Thérèse Lodge	X								
Bois-des-Filiion	D 1201	Côte Perras		X								
Saint-Eustache	D 2101	Mont Saint-Eustache		X								
Saint-Joseph-du-Lac	D 2251	Mont Boisclair		X								
Oka	D 2601	Mont Hurlevent	Oka Ski-tow	X								
Saint-Janvier	D 3801	Côte Forget		X								
	D 3803	Côte Alarie		X								
Grenville-sur-la-Rouge	D 4101	Club du lac Carling	Ayers Ski Center	X								
	D 4105	Hôtel Sportman		X								
Saint-Colomban	D 5101	Club des Montagnards	Côte Ward	X								
Saint-Jérôme	D 5311	Sommet Parent	Côte, Chalet, Mont Parent	X								
	D 5312	L'Escalade	Mont Boisclair	X	P							
Lafontaine	D 5331	Côte du Cordon	Côte Leroux, Côte Lafontaine	X	P							
Bellefeuille	D 5351	Au Bois Dormant		X								
Lesage	D 5511	Sommet Parent	Côte Lesage	X								
Shawbridge	D 5521	Côte à Beaulieu	Maple Leaf Ski-Tow, Station Hill	X	P							
	D 5522	Rendez-vous		X								
Prévost	D 5531	Côte 50	Richer, Willow Farm, Mt Prévost	X	P							
	D 5531 a	Côte Shaw		X								
	D 5531 b	Big Hill		A								
	D 5532	Saut de la Mort			X							
	D 5535	Viking Run		X							X	
Saint-Hippolyte	D 5701	Mont Tyrol		X								
	D 5701 a	Acro-Ski				X						
	D 5702	La Chaumine		X								
	D 5703	Mont Rocher	Auberge de Sève	X								

Région

Municipalité	Code	Nom	Autre ou ancien nom	autres activités sur ski						ski alpin					
				ski alpin	tremplin ou saut	ski acrobatique	ski-joëring	sur rue	sur sable	pas de monte-pente	encore en opération	jamais ouvert			
Sainte-Anne-des-Lacs	D 5704	(Saint-Hippolyte)		X											
	D 5705	Lac Connelly		X											
	D 5706	Piste municipale		X											
	D 6101	Mont Sainte-Anne		X											
	D 6102	Domaine des Lacs 1		X											
Piedmont	D 6102 a	Domaine des Lacs 2		X											
	D 6211	Côte 66	Trottier	X											
	D 6212	(face Olympia)		X							X				
	D 6213	Mont Olympia		X								X			
Saint-Sauveur	D 6213 a	Côte 65	Country Club	A											
	D 6221 a	Côte Rochon	côte 68	X											
	D 6221 b	Site Red Birds/Penguins		X	P						X				
	D 6222	Win-Sum		X											
	D 6223	Cedar Lodge		X											
	D 6224	Mont Avila		X									X		
	D 6311	Mont Puffin	Côte Sinclair	X											
	D 6312	La Marquise	Duke's, Marquis	X											
	D 6312 a	Marquis Ski run		X							X				
	D 6313	Sugar Bowl	Côte 69½	X											
Christieville	D 6314	Mont Habitant		X									X		
	D 6316	Côte Léonard	Côte 72	X											
	D 6318	Foster Run		X							X				
	D 6320	Mont Saint-Sauveur		X									X		
	D 6321	Côte 67	de Bassecourt	A										P	
	D 6322	Côte 68	Saint-Denis dit Trottier	A										P	
	D 6323	Côte 69	Dandurant	A										P	
	D 6324	Côte 70	Big Hill	A										P	
	D 6324 b	Côte 71		P										P	
	D 6324 c	Côte 72		P										P	
	D 6324 d	Up-Hill	Côtes70-71-72, 69-70-71-72	A										P	
	D 6324 e	Tremplin Saint-Sauveur			X										
	D 6324 f	Côtes Red Bird/St-Sauveur		A							X				
	D 6341	Mont Christie	Elder Hill	X	P										
	Morin-Heights	D 6341b	Nursery slopes		P										
D 6411		Kennedy		X											
Montfort	D 6412	Côte Pollack		X											
	D 6413	Mont Basler		X											
	D 6415	Bellevue	Ken & Eddie Hill	X	P										
	D 6417	Kicking Horse	Kennedy	X	P										
	D 6418	Ski Morin-Heights		X		P							X		
	D 6421	Alpino Lodge		X											
	D 6422	Mont Stapleton	Mont Watchorn	X											
	D 6423	Tremplin Basler			X										
	D 6511	Élie Constantineau		X											
	D 6512	Orphelinat Montfort	Old Mount Baldy, Mont Pelée	X											
Laurel	D 6521	Ulric Charland		X											
	D 6531	Côte Saint-Michel		X											
Saint-Michel	D 6611	Grand Élan		X											
	D 6612	Mont Constant		X											
	D 6613	Hôtel Rus-Tik		X											
	D 6614	Ordre Hospitalier de St-J-de-Dieu		X											
	D 6615	Dr Lambert		X											
	D 6616	Côte Paquette		X											
	D 6617	Saut Mont-Rolland			X										
	Mont-Gabriel	D 6622	Ski Mont-Gabriel		X	P	P							X	
		D 6622 a	Côte Scott Slip		A							X			
		D 6622 b	Mont-Gabriel, côté Sud		P									P	
D 6622 c		Mont-Gabriel Versant Nord		P											
Sainte-Adèle	D 6624	Westmount Ski Club		X											
	D 6631	Alpine Inn		X											
	D 6631 a	Côte 60		X	P										
	D 6631 b	tremplin Alpine			X										
	D 6633	Roney Terrace		X											
	D 6636	Mont Baldy		X	P						X				
	D 6637	Mont Desjardins		X							X				
	D 6638	Mont Alouette	Mont Thor	X											
	D 6641	Côtes 40-80	Maison Blanche, S-Adèle Lodge	X	P										
	D 6642	Côte Moïse Paquette		X											
Sainte-Marguerite-du-lac-Masson	D 6643	Côte à Rochon		X											
	D 6644	Côte de la Croix		X							X				
	D 6645	Chantecler	(Versant de l'hôtel)	X											
	D 6645 a	Chantecler, montagne 2		P											
	D 6645 b	Chantecler, montagne 3		P											
	D 6645 c	Ski Chantecler	Montagne 4	P									X		
	D 6649	Côte Morin							X						
	D 6651	White Horse		X											
	D 6653	Chiriotto		X											
	D 6654	Tatra		X											
Sainte-Marguerite-du-lac-Masson	D 6656	Loup-Garou		X							X				
	D 6658	Mill-Lumberman Runs		X							X				
	D 6711	Vallée Cochand	Twin Mt, Yvan Coutu, S-M Ski Club	X											
	D 6711 a	Split Rock		P											
	D 6711 b	Nursery slopes		P											
	D 6711 c	pistes Cochand		A							X				
	D 6711 d	saut Cochand			X										
D 6711 e	Swiss Hill		P												



Région

Municipalité	Code	Nom	Autre ou ancien nom	autres activités sur ski						ski alpin				
				ski alpin	tremplin ou saut	ski acro-batique	ski-joering	sur rue	sur sable	pas de monte-pente	encore en opération	jamais ouvert		
	D 6712	Domaine Ouimet		X										
	D 6713	Mont Jacqueline		X							X			
	D 6714	Côte municipale		X										
	D 6715	Mont Ferrier		X										
	D 6716	Domaine L'Estérel	Hôtel de la Pointe Bleue, Blue Hill	X										
	D 6716 a	Estérel 2		X										
	D 6717	Côte 50	Manoir Sainte-Marguerite	X							X			
	D 6717 a	tremplin			X									
	D 6718	Côte des Masson		X							X			
	D 6719	Lac Masson	en face de l'église	X										
Estérel	D 6741	Mont Estérel		X										
Saint-Adolphe-d'Howard	D 6801	Curé Charland		X										
	D 6802	Mont Sapin		X										
	D 6803	Mont Avalanche		X								X		
Lac-des-Seize-Îles	D 6804	Côte Messing		X										
Val-Morin	D 6901	Côte White		X										
	D 7111	Far Hills	Mont Gilbert	X										
	D 7112	Mont Sauvage		X								X		
	D 7113	Mont Bélaïr	Domaine/Camping Val Morin	X										
	D 7115	Mont Bowles	Rue Principale	X										
	D 7116	Val-Morin Lodge		X										
	D 7117	Mont Louise	Ashram Sivananda	X										
	D 7121	Belle-Neige		X								X		
	D 7122	Sun Valley		X										
	D 7122 a	Sun Valley, versant Nord		P										
	D 7123	Monts Fitzgerald et J.C.		X							X			
	D 7125 a	piste 1		X							X			
	D 7125 b	piste 2		X							X			
	D 7125 c	piste 3		X							X			
Val-David	D 7211	Lac Barbara		X										
	D 7212	Mont Plante	Mont Saint-Aubin, Monts Plante	X										
	D 7212 a	downhill Mt Césaire		A							X			
	D 7212 b	Mont Césaire	Monts Plante, Mont Rocket	P										
	D 7214	La Sapinière		X										
	D 7215	Mont Guindon	Mont Condor	X										
	D 7221	Mont Alta	Mont Chevreuil, Highway Ski Lift	X										
	D 7223	Vallée Bleue		X								X		
Sainte-Agathe	D 7223 a	Windy Top		A										
	D 7311	Baumgarten 1		X										
	D 7311 a	La Calèche	Manor House	X										
	D 7312	Baumgarten 2	Mont Godon	X										
	D 7312 a	Saut Baumgarten			X									
	D 7313	Petites Alpes	Cap, Laurentide Inn	X	P									
	D 7314	Mont Chalet Suisse		X										
	D 7315	Côte à la Croix	Mont Saint-Aubin	X										
	D 7315 a	tremplin			P									
	D 7317	Hôtel Vermont		X										
	D 7319	Tremplins Michel Daigle				X								
	D 7321	Mont Castor	Mont Walter	X										
	D 7321 a	Mont Castor côté Nord		P										
	D 7322	Mont Fugère	Mont Foster, Laurentian Ski Park	X										
	D 7323	Club de Golf Laurentien	Côte100	X										
	D 7324	Mont Catherine												X
	D 7325	Aéroski					X							
	D 7326	Mont Sainte-Agathe	Mont Kingston	X										
	D 7327	Mont Albert	Côte Renard	X										
	D 7328	Normandie Lodge	Auberge du Lac-à-la-Truite	X										
	D 7329	Buccaneer Hill		X										
	D 7331	David-Bevington Ski Run	Côte Sainte-Agathe	X							X			
	D 7333	Mont Catherine Run		X							X			
	D 7335	Reusch Run		X							X			
Ivry-sur-le-Lac	D 7337	Lac de la Chapelle		X							X			
	D 7351	Palomino Lodge		X										
	D 7352	Ivry Inn	Barbe-Rousse, Cl Manitou, Windy Hill	X							X			
Saint-Faustin-Lac-Carré	D 7354	Laurentian Aero Lodge		X										
	D 7412	Mont Blanc		P								X		
	D 7412 a	Mont Faustin		X								P		
	D 7412 b	Mont Blanc Nord		P								P		
	D 7412 c	Côte Dufour		X	P									
	D 7416	Monte-pente Léger		X										
	D 7418	Lac Carré												X
Saint-Jovite	D 7419	Saut Jacques			X									
	D 7421	Mont St-Jovite	Petit Château	X										
	D 7422	Côte Robert		X										
	D 7424	Au Petit Château		X										
	D 7425	(collège)		X										
Lac Ouimet	D 7431	Gray Rocks	Sugar Peak	X										
	D 7431 a	saut Club St-Jovite			X									
	D 7434	Mont Bellevue	Villa Bellevue	X										
Mont-Tremblant	D 7436	Club du Lac Ouimet		X										
	D 7441	Mont Plaisant	Mont-Tremblant Village	X										
	D 7442	Tremplin Lac Moore			X									
	D 7443	Lac Mercier		X							X			
	D 7445	Pinoteau Lodge	Manoir Pinoteau	X										
	D 7447	Club Tremblant	Cuttle's Club, Hôtel du Lac	X										
	D 7448	Côte 1 (1938)		X							X			
	D 7449	Côte 2 (1938)		X							X			
	D 7451	Mont Tremblant	Mont Tremblant Lodge, Côte sud	X								X		

Région	Municipalité	Code	Nom	Autre ou ancien nom	autres activités sur ski						ski alpin		
					ski alpin	tremplin ou saut	ski acro-batique	ski-joering	sur rue	sur sable	pas de monte-pente	encore en opération	jamais ouvert
Sainte-Lucie-des-Laurentides Lac-Supérieur Huberdeau	D 7451 a	Kandahar-Taschereau-Dawes	Mont Tremblant Lodge	A							X		
	D 7451 b	Tremblant Nord	Foyer du skieur, Devil's River Lodge	P								P	
	D 7451 c	Tremblant Versant Edge		P								P	
	D 7451 d	Tremblant versant Soleil		P								P	
	D 7511	La Luciole		X									
	D 7541	Fraternité sacerdotale		X									
	D 7641	Otter Lake House		X									
	D 7643	Orphelinat		X									
	D 7721	Mont Bermont	Mt Labelle, Belle-Pente, Belmont	X									
	D 7725	Saut Labelle			X								
	D 8211	Mont Gervais	C Hospitalier des Laurentides	X									
	D 8213	Côte Berthelette		X								X	
	D 8215	Côte Labelle	Montagne du Parc	X									
	D 8221	Côte Godard		X									
	D 8311	Côte Gauthier		X									
	D 8331	Côte municipale		X									
D 8335	Lac-des-Écorces											X	
D 8337	Mont Élie		X										
D 8341	Mont Daniel		X										
D 8351	Chemin du Lac Nadeau		X										
D 8352	Mont Laurier		X										
D 8353	Mont Écureuil		X										
D 8421	Le Petit Lucerne		x										
<b>Lanaudière</b>													
Terrebonne Mascouche L'Épiphanie Saint-Calixte	E 1101	La Côte Boisée	Groupe Plein Air Terrebonne	X	X							X	
	E 1201	Chez Hervé Dupras		X									
	E 2101	L'Épiphanie		X									
	E 3111	Domaine-des-Vallées		X									
	E 3113	(rue du Ski-tow)		X									
	E 3121	ST Georges Mailhot		X									
	E 4211	Saut S-Ski-Mo	Base de Roc	X	X								
	E 4221	Val-Ouareau		X									
	E 5112	Mont de Lanaudière		X	X								
	E 5114	Mont Gravel		X									
	E 5115	Mont Brandon		X									
	E 5116	Domaine de Brandon	Domaine du Lac	X	P								
	E 5118	Château Bellevue		X									
	E 5121	Ski-Tow Tanguay	Club Thomas	X									
	E 6111	Sandhill		X								X	
	E 6112	Mont Snow		X									
E 6113	Mont Pontbriand	Domaine Pontbriand	X										
E 6114	Ski Montcalm		X								X		
E 6115	Legion Practice Hill		X										
E 6116	Pine Lodge		X										
E 6117	Ski Bowl	Rawdon Inn	X										
E 6118	Parkinson's Farm		X								X		
E 6119	Domaine Sam-Calm	(équestre)					X						
E 6122	Mont Eskimo	Lac Paré	X										
E 6134	Mont Saint-Émile											X	
E 6141	Bosco	Plage Boucher, Lac des Français	X										
E 6151	Mont d'Ailleboust		X										
E 6153	Ski-Tow Ste-Béatrix	Centre de ski du lac Cloutier	X										
E 6155	Ski-tow du Séminaire	Pente Sé-Jolie	X										
E 6171	Ski-Tow du Lac Noir		X										
E 6181	Hidden-Valley		X										
E 6183	Ski-Tow Thouin	Lac Long	X										
E 6221	Ski-Tow Saint-Côme		X										
E 6223	Val-Saint-Côme		X								X		
E 6231	Centre de Ski Saint-Émélie		X										
E 6233	La Barrière		X										
E 6251	Jasper-in-Québec	Sunset Mountain	X										
E 6251 a	Baby tow		P										
E 6253	Mont Gaudet		X										
E 6255	La Réserve	Sta de Ski St Donat	X								X		
E 6257	Château du Lac	Château Hill	X										
E 6258	Mont Garceau		X								X		
E 6271	Ski-tow Saint-Zénon		X										
E 6311	Mont Trinité		X										
<b>Mauricie</b>													
Trois-Rivières Cap-de-la-Madeleine Saint-Étienne-des-Grès Notre-Dame-du-Mont-Carmel Shawinigan-Sud Shawinigan	F 1011	Lac des Forges		X	P								
	F 1014	Cap aux Corneilles			X								
	F 1021	tremplin Club de Ski			X								
	F 2321	Les Grès		X							X		
	F 3111	Mont Carmel	Valmont	X	P								
	F 4011	Val-Mauricie		X								X	
	F 4021	Mont Georges	Mont Saint-Georges	X									
	F 4025	Mont Grenier (côté nord)	Club de ski Shawinigan	X	P						X		
	F 4025 a	Mont Grenier, côté nord		P									
	F 4031	Vallée du Parc		X								X	
	F 4033	Centre de ski Maurais		X									
	F 4035	Club de Ski Grand-Mère		X									
	F 4035 a	saut 1939			X								
	F 4041	Mont Saint-Mathieu	Saint-Gérard	X									
	F 4051	Mont Grand'Mère		X									
	F 5111	Vallée Pruneau	Pointe-à-la-Mine	X								X	
F 5113	Les Piles		X										
F 6011	Ski La Tuque	Centre municipal de ski alpin	X									X	
F 6011 a	Club de ski LaTuque		X										
F 6041	Ski-tow Rapide-Blanc		X										

Région	Municipalité	Code	Nom	Autre ou ancien nom	autres activités sur ski						ski alpin		
					ski alpin	tremplin ou saut	ski acrobatique	ski-joëring	sur rue	sur sable	pas de monte-pente	encore en opération	jamais ouvert
<b>Capitale Nationale</b>													
	Neuveville	G 1181	Pente de Neuville		X								
	Saint-Raymond	G 1291	Ski Saint-Raymond		X							X	
		G 1293	Parc naturel St-Raymond		X								
	Sainte-Foy	G 2031	Centre de ski de Sainte-Foy	Mont Myrand	X								
	Québec	G 2051	Plaines d'Abraham		X						X		
		G 2052	Cove Fields		X	P					X		
		G 2053	Carnaval de Québec	Maneige	X								
		G 2054	Côte Gilmour			X							
		G 2055	Côte Sandy Banks			X							
		G 2056	Côte des Glacis	Citadelle		X							
		G 2056 a	Côte de la Citadelle			X							
		G 2057	Côte Salaberry						X				
	Beauport	G 2091	Laval		X								
		G 2095	Parc de la Chute Montmorency	Maneige	X								
	Saint-Gabriel-de-Valcartier	G 3041	Vai Cartier Lodge		X								
		G 3045	Centre de ski Castor	Mont Brillantine	X								
	Lac Delage	G 3061	Manoir du Lac Delage		X	P							
	Stoneham-et-Tewkesbury	G 3071	Ski Stoneham		X							X	
		G 3074	Mont Hibou		X								
	Lac Beauport	G 3081	Château Lac Beauport		X								
		G 3082	Le Relais	Mont Saint-Castin, Mont Murphy	X	P						X	
		G 3084	Manoir Saint-Castin	Mont Saint-Castin-les-Neiges	X								
		G 3084 a	tremplin			X							
		G 3085	Montagne Manoir		X								
		G 3086	Mont Tourbillon	Mont Taylor	X	X							
		G 3087	1e saut Laroche				X						
	Château-Richer	G 4141	Snowbirds		X						X		
	Beaupré	G 4151	Mont Sainte-Anne		X	P						X	
		G 4151 a	Mont Sainte-Anne, versant nord		P							X	
		G 4151 b	Mont Sainte-Anne, versant ouest		P								
		G 4151 c	tremplin Chutes Jean-Larose			P							
		G 4155	Côte de Beaupré		X								
	Saint-Ferréol-des-Neiges	G 4211	Centre Équestre des Pionniers	(équestre)				X					
	Lac-Jacques-Cartier	G 4311	Mont Edgar-Porter		X						X		
	Petite-Rivière-Saint-François	G 5011	Le Massif de Charlevoix		X							X	
	Baie-Saint-Paul	G 5021	Centre de ski Baie-Saint-Paul	Relais Saint-Aubin, Mont SA	X								
	La Malbaie	G 6041	Centre de Ski de Charlevoix		X								
		G 6043	Mont Grand Fonds		X							X	
		G 6045	Manoir Richelieu		X	P							
<b>Saguenay-Lac-Saint-Jean</b>													
	Saint-Félicien	J 1131	Tobo-Ski		X							X	
	Roberval	J 1211	Roberval		X							X	
	Chambord	J 1221	Mont Dequen		X								
	Normandin	J 2111	Grande Chûte		X								
		J 2113	Cap-Blanc		X								
	Dolbeau-Mistassini	J 2211	Club Do-Mi-Ski									X	
	Hébertville	J 3214	M Lac Vert	Le Montagnard	X							X	
		J 3214 a	Mont Mésy		A								
	Alma	J 3251	M Villa Saguenay		X	P						X	
	Métabetchouan-L-à-la-Croix	J 3321	Côte de l'Hôpital		X								
	Mont Apica	J 3371	Mont Apica		X								
	Kénogami	J 4011	M Fortin		X	P						X	
		J 4013	Centre de Ski Kénogami		X								
	Jonquière	J 4021	M Jacob		X								
		J 4025	Club de ski Arvida	Shipshaw Ski Park	X	P					X		
		J 4026	Côte Dechesne		X								
	Chicoutimi	J 4031	Rivière Langevin	Club ski Chic, Parc Rosaire-Gauthier	X								
		J 4033	Place d'Armes		X								
	Chicoutimi-Nord	J 4035	Côte Sainte-Anne		X								
		J 4037	Centre Saint-Luc		X								
	Laterrière	J 4041	Clairval		X								
	La Baie	J 4051	Mont Bélu	Mont Mars,	X	P						X	
		J 4053	Club de ski de La Baie		X								
		J 4055	Centre de Plein Air Bec-Scie	(canin)				X					
	Saint-Ambroise	J 5111	Mont Bleu		X								
	Saint-David-de-Falardeau	J 5141	Ski Le Valinouët		X							X	
		J 5181	Mont Bellevue		X								
	Larouche	J 5211	Dorval		X								
	Anse-Saint-Jean	J 5281	Mont Édouard		X							X	
<b>Côte Nord</b>													
	Tadoussac	K 1021	Dunes de Tadoussac							X			
	Portneuf-sur-Mer	K 1061	Portneuf		X						X		
	Baie-Comeau	K 2211	Mont Ti-Basse		X							X	
		K 2211 a	versant nord		P								
		K 2211 b	ancien versant est		P								
		K 2211 c	ancien versant ouest		P								
		K 2214	(centre-ville)		X								
	Micoua	K 2351	Mont Saski		X								
	Manic 5	K 2371	Manic V		X								
	Sept-îles	K 3021	Ski Gallix	Mont Trouble	X							X	
		K 3021 a	piste école, tubes		P								
		K 3021 b	ancien versant est		P								
		K 3022	Gallix (première station)		X								
	Schefferville (Labrador)	K 9001	Mont Bean		X								
	Fermont (Labrador City)	K 9003	Smokey Mountain		X								
<b>Laval</b>													
	Sainte-Dorothée	L 1101	Mont Laval		X								
	Duvernay	L 1501	Centre de la Nature	Maneige	X							X	

Région	Municipalité	Code	Nom	Autre ou ancien nom	autres activités sur ski						ski alpin				
					ski alpin	tremplin ou saut	ski acrobatique	ski-joering	sur rue	sur sable	pas de monte-pente	encore en opération	jamais ouvert		
<b>Montréal</b>															
	(à localiser)	M 0000	Exacting Hill			X									
	Pointe-Claire	M 1011	Mont Beaconsfield									X			
		M 1021	Côte Allan	Allan's Hill	X							X			
	Westmount	M 2011	Tremplin Côte-des-Neiges	Alex Olsen Jump		X									
		M 2012	Boul Westmount	Tremplin Montreal Ski Club		X									
	Mont-Royal	M 2021	Université de Montréal			X									
		M 2022	Parc Mont-Royal	Lac des Castors	X										
	(à loc)	M 2023	Park Toboggan and Ski Club		X	P									
		M 2024	Fletcher's Fields			X									
		M 2026	Bremner's Hill			X									
	Verdun	M 2031	Mont Soleil		X										
		M 2034	Parc Ignace-Bourget	Côte Newman	X										
	Ville-Marie	M 2041	rue Saint-Denis							X					
		M 2043	Stade Delorimier	Stade des Royaux			X								
	Maisonneuve	M 3011	Parc Maisonneuve	Côte Morgan	X										
		M 3013	Parc Le Pélican		X							X			
	Rosemont	M 3021	Parc Cabrini		X										
		M 3023	Parc Joseph Paré		X							X			
	Ahuntsic-Cartierville	M 3031	Parc des Hirondelles		X										
		M 3033	Parc Ahuntsic		X										
	Montréal-Nord	M 3041	Tom's Ski Club			X									
<b>Montérégie</b>															
	Rigaud	N 1111	Mont Rigaud		X								X		
		N 1115	Collège Rigaud		X										
	Saint-Bruno-de-Montarville	N 2011	Ski Saint-Bruno		X								X		
	Longueuil	N 2021	Parc Michel Chartrand	Maneige	X								X		
	Saint-Jean-Baptiste	N 3211	Mont Rougemont	Mont Rouge Ski Club	X										
	Mont Saint-Hilaire	N 3221	Mont Saint-Hilaire		X	P									
	Mont Saint-Grégoire	N 3281	Mont Saint-Grégoire		X										
	Hemmingford	N 4221	Covey Hill		X										
	Saint-Hyacinthe	N 5221	Parc Les Salines	Maneige	X								X		
	Saint-Paul-d'Abotford	N 6281	Mont Saint-Paul		X										
	Shefford	N 8091	Shefford Valley	Mont Shefford	X										
	Bromont	N 9211	Ski Bromont	Mont Brome	X								X		
		N 9211 a	Mont Spruce		P								P		
		N 9213 b	Pic du Chevreuil	Versant des Cantons	P								P		
		N 9211 c	Versant du midi		P								P		
		N 9211 d	Mont Soleil		P								P		
		N 9218	Mont Gale		X										
	Cowansville	N 9251	Beattie Hill		X										
	Frelighsburg	N 9281	Mont Pinnacle	Spruce Hill	X										
		N 9285	Frelighsburg		X										
	Lac Brome	N 9311	Mont Glen		X										
	Sutton	N 9321	Mont Sutton		X									X	
		N 9322	Round Top	Sutton	X	P						X			
		N 9325	Mont Écho		X										
	Abercorn	N 9361	Prince of Whales Hill		X										
<b>Centre du Québec</b>															
	Saint-Félix-de-Kinsey	P 2281	Ferme Goodfellow	Trenholm	X										
	Victoriaville	P 4211	Mont Saint-Michel	CS d'Arthabaska, M Victoria	X										
	Arthabaska	P 4213	Ski-tow		X										
	Tingwick	P 4311	Mont Gleason	Mt Tingwick	X								X		
	Saint-Pierre-Baptiste	P 5231	Mont Apic		X								X		
<b>Estrie</b>															
	Orford	Q 1131	Mont Orford		X								X		
		Q 1131 a	Mont Giroux		P								P		
		Q 1133	Mt Orford Ski Club		X							X			
		Q 1135	Manoir Orford	Lac Orford, Mont Chagnon	X										
		Q 1137	Power's Farm		X							X			
	Magog	Q 1211	Mont Sourire		X										
	North Hatley	Q 1251	Hillcrest	Montjoye, Green Timber	X	P									
		Q 1253	Eustis		X										
		Q 1255	Mont Massawippi	Connaught Inn	X							X			
		Q 1257	Connaught Ski Lodge		X										
	Mansonville	Q 1311	Owl's Head	Mont Hibou	X								X		
	Saint-Denis-de-Brompton	Q 2211	Indian Valley		X										
	Ulverton	Q 2221	Ulverton		X										
	Sherbrooke	Q 3051	Mont Bellevue	Cx Lumineuse, C de Ski Municipal	X								X		
		Q 3052	Ferme Gagnon	chemin de la Grotte	X										
		Q 3053	Club de Sherbrooke			X									
		Q 3055	Ferme Brault	Hillcrest, ferme Fabi?	X										
		Q 3056	Ferme Rogeau		X							X			
		Q 3057	Club Mont Plaisant	St-Francois Ski Club	X										
	Lennoxville	Q 3061	Bishop's College		X										
	Danville	Q 4011	M Proulx		X										
		Q 4014	Club de ski Marville	(cimetiére)	X										
		Q 4015	Asbestos	Jonhs-Marville	X										
		Q 4016	Club Asbestos-Danville	Nicolet Falls, Shipton	X										
	Coaticook	Q 5241	Baldwin Mills		X							X			
		Q 5243	Mont Barnston		X										X
	East Angus	Q 6121	Mont Élan	East Angus	X										
		Q 6123	East Angus		X										
	Lac Mégantic	Q 7251	Ski Baie des Sables	Club LMégantic, Centre Mgr Bégin	X	P							X		
		Q 7254	Cente Équestre Le Vent du Sud	(équestre)				X							
<b>Chaudière-Appalaches</b>															
	Thetford Mines	R 1251	Mont Granit		X	P									
		R 1251 a	Practice Hill		P										
	Adstock	R 1261	Ski Adstock		X	X							X		

## Région

Municipalité	Code	Nom	Autre ou ancien nom	autres activités sur ski						ski alpin			
				ski alpin	tremplin ou saut	ski acrobatique	ski-joering	sur rue	sur sable	pas de monte-pente	encore en opération	jamais ouvert	
Saint-Sylvestre	R 2381	Mont Radar											X
Lévis	R 3031	Centre Plein-Air Lévis	Centre de ski Lauzon	X								X	
Vallée-Jonction	R 4281	Club de Ski de Beauce	Cimes Blanches	X								X	
Beauceville	R 5221	Club de Ski Beauceville		X	P						X		
	R 5223	Beauceville		X									
Saint-Georges	R 6151	Ski Saint-Georges		X								X	
Saint-Raphaël	R 7181	saut La Jolie Rochelle	Pierre Poulin			X							
Saint-Malachie	R 7321	La Crapaudière		X									
Saint-Philémon	R 7391	Massif du Sud		X								X	
Lac-Etchemin	R 8111	M Orignal		X								X	
Montmagny	R 9131	Mont Magnyfique		X									
Saint-Paul-de-Montminy	R 9211	Grande Coulée		X									
<b>Bas Saint-Laurent</b>													
Saint-Pacôme	S 1241	Ski Saint-Pacôme	Côte des Chats	X								X	
Rivière-du-Loup	S 2131	Rivière-du-Loup	(centre inauguré en 1941)	X									
Pohénégamook	S 3131	Plein-Air 4 Saisons											
Saint-Honoré-de-Témiscouata	S 3141	Mont Citadelle		X									
Rivière-Bleue	S 3161	Rivière-Bleue		X									
Biencourt	S 3291	M Biencourt		X								X	
Cabano	S 3311	Mont Pitts	C de Plein air familial de Cabano	X								X	
	S 3313	Centre de ski de Cabano		X									
Notre-Dame-du-lac	S 3315	École de ski ND-du-Lac		X									
Saint-Mathieu-de-Rioux	S 4191	Mont Saint-Mathieu		X								X	
Rimouski	S 5151	Val Neigette	C de Ski de Rimouski, Mont Lebel	X								X	
	S 5153	Côtes Price Brothers	Nazareth	X									
Sainte-Blandine	S 5155	Mont Blanc		X									
Saint-Donat-de-Rimouski	S 6121	Mont-Corni		X								X	
Sainte-Angèle-de-Mérici	S 6181	Mont Bernard	Cl de Ski de Ste-Angèle	X									
Saint-Ulric	S 7121	Saint-Ulric		X									
Matane	S 7161	Mont Castor		X								X	
	S 7163	Mont Carmel		X									
Rivière-Bonjour	S 7281	Héli-Ski Chic-Chocs	(à partir de Saint-Octave-de-l'Avenir)	X									
	S 7284	Auberge de Montagne des Chic-Chocs	(à partir de Cap-Chat)	X									
Sayabec	S 8151	Côte Desmeules		X									
Sainte-Irène-de-Matapédia	S 8221	Ski Val-d'Irène		X								X	
<b>Gaspésie-Iles-de-la-Madeleine</b>													
Cap-Chat	T 1111	Centre de plein air Cap-Chat		X								X	
	T 1115	C de ski des Monts Chic-Chocs	Vallée Taconique	X									
Sainte-Anne-des-Monts	T 1131	CPA Haute-Gaspésie	Mont Bellevue	X								X	
Marsoui	T 1161	Mont Leclerc		X									
Mont-Saint-Pierre	T 1251	Vallée Taconique		X									
Murdochville	T 2111	Mont Miller		X								X	
Gaspé	T 2241	Mont Béchervaise		X								X	
New Richmond	T 4121	Centre de plein air St-Edgar		X									
	T 4122	Ski Pin Rouge		X								X	
Matapédia	T 5161	Petit Chamonix		X								X	
Restigouche	T 5211	Mont Restigouche	Pointe-à-la-Croix	X									
Carleton-sur-Mer	T 5281	Carleton		X									
				sites (X)	452	37	4	6	3	1	60	83	7
				font partie d'un site (P)	36	39	2	0	0	0	0	18	0
				existaient antérieurement (A)	14	0	0	0	0	0	0	0	0
				<b>Total</b>	<b>502</b>	<b>76</b>	<b>6</b>	<b>6</b>	<b>3</b>	<b>1</b>	<b>60</b>	<b>101</b>	<b>7</b>

## **LES ANNEXES**

---

- Annexe 1 : Cartes et listes**
- Annexe 2 : Cartes de Paul d'Allmen**
- Annexe 3 : Références**
- Annexe 4 : Codes géographiques**

## ANNEXE 1: CARTES ET LISTES

Depuis le début des années 1930, plusieurs cartes, listes et guides de ski alpin ont été publiés. Les plus connus sont les cartes *Sweet Caporal* des années 1940 et les guides du MTCP des années 1960 et 1970. 46 de ces documents ont été acquis et consultés :

1933		<i>Laurentian Ski Map</i>
1936	CPR	Canadian Pacific, <i>Laurentian Ski Charts, no 2, Ivry-Labelle</i> , 1939-1940
1938	PJ	<i>Les "Monte-Pentes" des Laurentides</i> , Le Petit Journal, 25 décembre 1938
1939a	SC	<i>Skier's Book</i> , Sweet Caporal
1939b	CPR	Canadian Pacific, <i>Laurentian Ski Charts, no 1, Shawbridge-Ste Agathe</i> , 1939-1940
1940a	SC	<i>Skier's Book</i> , Sweet Caporal, 1940-1941 (Laurentides seulement)
1940b		<i>Main ski trails in the Laurentians</i> , Victoria Press
1941a	SC	<i>Skier's Book</i> , Sweet Caporal, 1941-1942
1946	SC	<i>Skier's Book</i> , Sweet Caporal, 1946-1947
1948	SC	<i>Skier's Book</i> , Sweet Caporal, 1948-1949
1951	CP	<i>Ski tows and ski lifts</i> , Province of Quebec, <i>Winter season 1951-1952</i> , CPR Co
1954a	ZSL	<i>Carte-guide des Laurentides</i> , Comité du ski de la Zone laurentienne
1954b	ZSL	idem, Liste au bas de la carte de 1954
1954c	CSP	brochure de la Canadian Ski Patrol, 1954
1957	CP	<i>Ski tows and ski lifts</i> , Province of Quebec, <i>Winter season 1957-1958</i> , CPR Co
1959	CP	<i>Ski tows and ski lifts</i> , Province of Quebec, <i>Winter season 1959-1960</i> , CPR Co
1960	CP	<i>Ski tows and ski lifts</i> , Province of Quebec, <i>Winter season 1960-1961</i> , CPR Co
1961	CP	<i>Ski tows and ski lifts</i> , Province of Quebec, <i>Winter season 1961-1962</i> , CPR Co
1962	ZSL	Liste en addendum à la carte de 1954
1963	CP	<i>Ski tows and ski lifts</i> , Province of Quebec, <i>Winter season 1963-1964</i> , CPR Co
1964	CP	<i>Ski tows and ski lifts</i> , Province of Quebec, <i>Winter season 1964-1965</i> , CPR Co
1965	MTQ	Autoroute des Laurentides, Autoroute des Cantons de l'Est
1966	TCP	<i>Stations et pentes de ski</i> , MTCP
c1966	Lab	Labatt <i>Ski au Québec</i> (p171 in Danielle Soucy, <i>Des traces dans la neige</i> , 2009)
1967	Qc	<i>Stations et pentes de ski</i> , Québec La belle province
1969	TCP	<i>Québec. Stations et pentes de ski</i> , MTCP
1971	JV	Vanasse, Jacques. <i>Ski pour tous 71-72, le guide complet du skieur</i> , 1971
1971	TCP	Ski-Québec, Stations, pentes, forfaits, MTCP
1972	TCP	<i>Québec. Stations et pentes de ski</i> , MTCP
1972	EH	<i>Guide du ski Québec 1972</i> , en collaboration, 126 pages. Éditions de l'Homme
1973	EH	<i>Guide du Ski Québec 1973</i> , En collaboration. Éditions de l'homme
1974	ZSL	<i>Pistes de ski de randonnée dans les Laurentides</i> , par La Zone de ski laurentienne
1974a	TCP	<i>Ski Québec</i> , Québec, DG du Tourisme, 1974
1975	ZSL	<i>Pistes de ski de fond dans les Laurentides</i> , par La Zone de ski laurentienne
1976	TCP	<i>Ski Québec</i> , Québec, MTCP, DG du Tourisme, 1976
1978	TCP	<i>L'offre et la demande de ski alpin au Québec, 1978-1979</i> , MTCP, mai 1979
1979	TCP	<i>Ski Québec 79/80</i> , MTCP
1981a	CPD	<i>Les Laurentides, carte routière</i> , Caisses populaires Desjardins, 1981-1982
1981b	CPD	idem, Tableau au verso de la carte de 1981
1982	ATL	MER, MICT, Assoc. Touristique des Laurentides, <i>Laurentides, Carte de tourisme et de plein air</i>
1983	Qc	<i>Répertoire Ski Québec</i> , 1983
1990	LP	<i>La Presse</i> , 21 décembre 1990, Jean-Paul Charbonneau
1995	LP	<i>Le répertoire alpin et ses nouveautés</i> , La Presse, 2 décembre 1995
2014	RM	<i>Canada: 217 remontées mécaniques pour 62 sites (note 1)</i>
2014a	RIF	<i>Réseau Info Québec: Répertoire des monts de ski du Québec (note 2)</i>
2014b	BJQ	<i>Bonjour Québec, centres de ski alpin (3)</i>

- Notes
- 1 <http://www.remontees-mecaniques.net/bdd/liste-3-10.html>
  - 2 <http://www.ski.reseauinfoquebec.qc.ca/>
  - 3 <http://www.bonjourquebec.com/qc-fr/repertoire-attraits/c/entre-de-ski-alpin/>

Les pages suivantes indiquent les mentions de chaque site dans chacun de ces documents. Le plus grand nombre de mentions dans un document est 132 sites, soit dans le guide MTCP de 1978.





























## ANNEXE 2 : CARTES DE PAUL D'ALLMEN

Paul d'Allmen était dessinateur à la *Montreal Light Heat and Power* et cartographe à ses heures. Il a été président du Comité des pistes, section Laurentides, de l'Association canadienne de ski amateur (CASA). On peut trouver un article que j'ai écrit sur lui sur mon site Internet/*Histoire et patrimoine* à l'adresse (ou faire *Pierre Dumas ingénieur* sur Google) :

[http://media.wix.com/ugd/f2d1e5\\_b90a31ed07244f068ee4e42750242c2e.pdf](http://media.wix.com/ugd/f2d1e5_b90a31ed07244f068ee4e42750242c2e.pdf)

Ses cartes sont d'une grande précision. Elles montrent et nomment les côtes de ski, les remontées-pentes, les pistes de ski de fond, les lacs et les montagnes, les hôtels, les auberges ainsi que les refuges.

À ce jour, nous avons trouvé plus de 50 de ses cartes, dont les 20 suivantes qui contiennent des informations sur les sites de ski des Laurentides

numéro	date	révision	titre
C-07	3 sept 1932		<i>Laurentians Ski Trails</i>
C-10	1947		<i>Laurentians Ski Map</i>
C-15	1946	juil 1947, jan 48.	<i>Morin Heights ski trail Maps</i>
C-22			<i>Topographical map of Shawbridge</i>
C-25	avril 1933		<i>Ste-Adèle and vicinity</i>
C-26	1933	1945	<i>Topographical map of Ste-Agathe des Monts</i>
C-27			<i>Ste-Agathe des Monts</i>
C-28	août 1976		<i>Paroisse de Ste-Anne des Lacs</i>
C-33			<i>A Cartograph of St-Marguerite</i>
C-35	avril 1960	juil 1976	<i>Saint-Sauveur and surroundings</i>
C-37			<i>St-Sauveur</i>
C-38			<i>St-Sauveur des Monts</i>
C-40	déc 1942	21 nov 1944	<i>Sun Valley and vicinity</i>
C-41	1951		<i>A Cartograph of Val-David</i>
C-42	déc 1941	avril 1943	<i>Val-Morin Ski Trails Map</i>
C-44			<i>St-Sauveur des Monts</i>
C-45	1950		<i>The Laurentians</i>
C-46	nov 1944		<i>Val David Ski Trails Map</i>
C-48	1954		<i>Morin Heights</i>
C-53	15 mai 1941		<i>Laurentian Ski Map, St-Jerome to Ivry</i>

Les pages suivantes indiquent les sites apparaissant sur chaque carte.







# Cartes Paul d'Allmen

## Région

Municipalité

Code

Nom

année  
carte C-xx

32 07	33 25	41 53	43 42	44 15	44 40	44 46	45 26	47 10	50 45	51 41	54 48	76 28	76 35	79 37	non datées					
															22	27	33	38	44	
	X				X															
		X						X	X									X		
X																			X	
		X																		
										X										
										X										
										X										
										X										
		X																		
											X									X
								X												
			X					X	X										X	
			X																	
										X										

Sainte-Marguerite-du-lac-Masson

D 6658	Mill-Lumberman Runs
D 6711	Vallée Cochand
D 6711 a	Split Rock
D 6711 b	Nursery slopes
D 6711 c	pistes Cochand
D 6711 d	saut Cochand
D 6711 e	Swiss Hill
D 6712	Domaine Ouimet
D 6713	Mont Jacqueline
D 6714	Côte municipale
D 6715	Mont Ferrier
D 6716	Domaine L'Estérel
D 6716 a	Estérel 2
D 6717	Côte 50
D 6717 a	tremplin
D 6718	Côte des Masson
D 6719	Lac Masson
D 6741	Mont Estérel
D 6801	Curé Charland
D 6802	Mont Sapin
D 6803	Mont Avalanche
D 6804	Côte Messing
D 6901	Côte White
D 7111	Far Hills
D 7112	Mont Sauvage
D 7113	Mont Bélair
D 7115	Mont Bowles
D 7116	Val-Morin Lodge
D 7117	Mont Louise
D 7121	Belle-Neige
D 7122	Sun Valley

Estérel

Saint-Adolphe-d'Howard

Lac-des-Seize-Îles

Val-Morin

Estérel











## Cartes Paul d'Allmen

**Région**

Municipalité	Code	Nom	année															non datées					
			carte C-xx															22	27	33	38	44	
			32	33	41	43	44	44	45	47	50	51	54	76	76	79							
			07	25	53	42	15	40	46	26	10	45	41	48	28	35	37						
<b>Saint-Donat</b>	E 6251	Jasper-in-Québec										X											
	E 6251 a	Baby tow																					
	E 6253	Mont Gaudet										X											
	E 6255	La Réserve																					
	E 6257	Château du Lac																					
	E 6258	Mont Garceau											X										
<b>Saint-Zénon</b>	E 6271	Ski-tow Saint-Zénon																					
	E 6311	Mont Trinité																					
<b>Saint-Michel-des-Saints</b>			5	5	26	3	15	2	2	2	25	63	10	4	4	2	13	5	1	7	8	9	

---

### ANNEXE 3 : RÉFÉRENCES

---

Les pages suivantes identifient les sites mentionnés dans 4 références générales sur le ski au Québec :

		<i>note</i>
<b>Soucy</b>	Danielle Soucy, <i>Des traces dans la neige, 100 ans de ski au Québec</i> , 2009	<b>1</b>
<b>CSA</b>	<i>Can Ski Annual et Can Ski Year Book</i> , 1923-1940	<b>2</b>
<b>ZS</b>	ZoneSki.com : Guide et Histoire des stations de ski	<b>3</b>
<b>PD</b>	Pierre Dumas, <i>Sites de ski, Compte rendus de communications et de visites</i>	<b>4</b>

**note 1** un index (non inclus dans le présent document) indique les pages où les sites sont mentionnés

**note 2** [http://www.skimuseum.ca/CSA-CSYB\\_home.php](http://www.skimuseum.ca/CSA-CSYB_home.php)  
P. Dumas, *Sites de ski, Mentions des sites dans "Canadian Ski Annual"*, octobre 2016, 90 pages

**note 3** <https://www.zoneski.com/reseau/guide/>  
<https://www.zoneski.com/forum/forum/66-histoire-des-stations-de-ski-du-qu%C3%A9bec/>

**note 4** P. Dumas, *Sites de ski alpin du Québec, Comptes rendus de communications et de visites*, janvier 2016, 5 volumes:

- 1 Nord du Québec, Abitibi-Témiscamingue, Outaouais (sauf Seigneurie Club)
- 2 Outaouais : Seigneurie Club
- 3 Laurentides (sauf MRC des Pays-d'en-Haut)
- 4 Laurentides : MRC des Pays-d'en-Haut
- 5 Autres régions

## Références

### Région

Municipalité	Code	Nom	Sou- cy	CSA	Zone Ski	PD CR
--------------	------	-----	------------	-----	-------------	----------

### Nord du Québec

Lebel-sur-Quévillon	A 1151	Mont Surprise				1
Chibougamau	A 1191	Mont Chalco	X		X	
Radisson	A 1221	Mont TayAout			x	
LG 3	A 1231	Club Boréal	X		x	
LG 4	A 1241	Keyano			x	
Caniapiscou	A 1251	Mont Atikut			x	

### Abitibi-Témiscamingue

La Sarre	B 1211	Chalet Suisse				1
Barraute	B 2311	Mont Vidéo	X		X	
Arntfield	B 3111	Mont Kanasuta	X		X	
	B 3113	Ke-Ke-Ko				
Rouyn-Noranda	B 3311	Cap d'Ours				
Val-d'Or	B 4101	Centre de Plein Air			X	
Duhamel-Ouest	B 5211	Mont Sinaï				1
Témiscaming	B 5311	Club de Ski		X		

### Outaouais

Mansfield	C 1211	Mont Chilly			X	
	C 1215	Golf Pontefrac				
Thorne	C 1361	Ladysmith Ski-tow				
Déléage	C 2181	Mont Aubé				
Blue Sea	C 2221	Georges Hill				1
Gracefield	C 2241	Gracefield Hill				1
Lac-Sainte-Marie	C 2311	Mont Sainte-Marie	X		X	
	C 2311 a	Mont Sainte-Marie				
Low	C 2321	Paugan Hill				1
Wakefield	C 3211	Edelweiss Valley			X	
	C 3213	Vorlage			X	
	C 3215	Mont Caron			x	
Chelsea	C 3311	Camp Fortune	X	X	X	
	C 3311 a	Lockeberg ski jumps				
	C 3311 b	Fred Morris Memorial Ski Jumps				
Kingsmere	C 3331	Beamish Hill				
	C 3333	Mountain Lodge				
Cantley	C 3411	Mont Cascades			X	
	C 3411 a	Mont Cascades, versant sud				
St-Pierre-de-Wakefield	C 3521	Mont Chamonix			x	1
Notre-Dame-de-la-Salette	C 3611	Lac de l'Argile			x	1
	C 3613	Ski-Tow Chalifoux				1
Hull	C 4021	Lac des Fées		X	x	
	C 4023	Bal de Neige de Gatineau				
	C 4025	Dome Hill	X	X		
Val-des-Bois	C 5121	Côte Gus				1
Montpellier	C 5131	Ski-tow Viau				1
Chénéville	C 5211	Chénéville				1
Ripon	C 5221	Montagne Noire				1
Mayo	C 5241	Long Lake Lodge				1
Saint-André-Avellin	C 5341	Mont Saint-André			x	1
Papineauville	C 5351	VI-O-SKI			x	1
	C 5355	Mont Leblanc				1
Notre-Dame-de-Bonsecours	C 5373 a	Sedbergh School 1				1
	C 5373 b	Sedbergh School 2				1
	C 5377	Ski-Tow Larivière				1

## Références

### Région

Municipalité	Code	Nom	Sou- cy	CSA	Zone Ski	PD CR
Seigniory Club	C 5411 a	Valley Farm/slalom	X	X		2
	C 5411 b	Valley Farm/descente		X		2
	C 5425	Saut à ski	X	X		2
	C 5425 a	côte slalom		X		
	C 5425 b	côte descente		X		
	C 5426	Côte slalom 1939		X		2
Château Montebello	C 5433	Côte du 6e trou		X		2
	C 5435	Hog's Back				2
	C 5438	Ski-Joering		X		

### Laurentides

Sainte-Thérèse	D 1101	Côte 75				3
Bois-des-Filion	D 1201	Côte Perras				3
Saint-Eustache	D 2101	Mont Saint-Eustache				3
Saint-Joseph-du-Lac	D 2251	Mont Boisclair			x	3
Oka	D 2601	Mont Hurlevent				3
Saint-Janvier	D 3801	Côte Forget				3
	D 3803	Côte Alarie				3
Grenville-sur-la-Rouge	D 4101	Club du lac Carling			x	
	D 4105	Hôtel Sportman				
Saint-Colomban	D 5101	Club des Montagnards				3
Saint-Jérôme	D 5311	Sommet Parent	X			3
	D 5312	L'Escalade			x	3
Lafontaine	D 5331	Côte du Cordon				3
Bellefeuille	D 5351	Au Bois Dormant				3
Lesage	D 5511	Sommet Parent				3
Shawbridge	D 5521	Côte à Beaulieu				3
	D 5522	Rendez-vous				3
Prévost	D 5531	Côte 50	X	X		3
	D 5531 a	Côte Shaw				3
	D 5531 b	Big Hill				3
	D 5532	Saut de la Mort		X	x	3
	D 5535	Viking Run		X		
Saint-Hippolyte	D 5701	Mont Tyrol			x	3
	D 5701 a	Acro-Ski			x	
	D 5702	La Chaumine				3
	D 5703	Mont Rocher				3
	D 5704	(Saint-Hippolyte)				
	D 5705	Lac Connelly				
	D 5706	Piste municipale				3
Sainte-Anne-des-Lacs	D 6101	Mont Sainte-Anne			x	4
	D 6102	Domaine des Lacs 1				4
	D 6102 a	Domaine des Lacs 2				
Piedmont	D 6211	Côte 66				4
	D 6212	(face Olympia)				
	D 6213	Mont Olympia			X	
	D 6213 a	Côte 65				4
	D 6221 a	Côte Rochon				4
	D 6221 b	Site Red Birds/Penguins		X		4
	D 6222	Win-Sum				4
	D 6223	Cedar Lodge				4
Saint-Sauveur	D 6224	Mont Avila			X	4
	D 6311	Mont Puffin				4
	D 6312	La Marquise			x	4

## Références

### Région

Municipalité	Code	Nom	Sou- cy	CSA	Zone Ski	PD CR
	D 6312 a	Marquis Ski run		X		
	D 6313	Sugar Bowl	X			4
	D 6314	Mont Habitant	X		X	4
	D 6316	Côte Léonard				4
	D 6318	Foster Run				
	D 6320	Mont Saint-Sauveur	X		X	4
	D 6321	Côte 67	X			
	D 6322	Côte 68	X			
	D 6323	Côte 69	X			
	D 6324	Côte 70	X	X		
	D 6324 b	Côte 71				
	D 6324 c	Côte 72				
	D 6324 d	Up-Hill				4
	D 6324 e	Tremplin Saint-Sauveur		X		4
	D 6324 f	Côtes Red Bird/St-Sauveur		X		
<b>Christieville</b>	D 6341	Mont Christie			x	4
<b>Morin-Heights</b>	D 6341b	Nursery slopes				
	D 6411	Kennedy				4
	D 6412	Côte Pollack				4
	D 6413	Mont Basler				4
	D 6415	Bellevue			x	4
	D 6417	Kicking Horse		X		
	D 6418	Ski Morin-Heights			X	
	D 6421	Alpino Lodge				4
	D 6422	Mont Stapleton				4
	D 6423	Tremplin Basler				4
<b>Montfort</b>	D 6511	Élie Constantineau				4
	D 6512	Orphelinat Montfort				4
<b>Laurel</b>	D 6521	Ulric Charland				4
<b>Saint-Michel</b>	D 6531	Côte Saint-Michel				4
<b>Mont-Rolland</b>	D 6611	Grand Élan	X			4
	D 6612	Mont Constant	X			4
	D 6613	Hôtel Rus-Tik				4
	D 6614	Ordre Hospitalier de St-J-de-Dieu				4
	D 6615	Dr Lambert				4
	D 6616	Côte Paquette				4
	D 6617	Saut Mont-Rolland		X		
<b>Mont-Gabriel</b>	D 6622	Ski Mont-Gabriel	X		X	4
	D 6622 a	Côte Scott Slip				
	D 6622 b	Mont-Gabriel, côté Sud				
	D 6622 c	Mont-Gabriel Versant Nord				
	D 6624	Westmount Ski Club				4
<b>Sainte-Adèle</b>	D 6631	Alpine Inn	X	X		4
	D 6631 a	Côte 60		X		4
	D 6631 b	tremplin Alpine				
	D 6633	Roney Terrace				
	D 6636	Mont Baldy	X	X		4
	D 6637	Mont Desjardins				
	D 6638	Mont Alouette			x	4
	D 6641	Côtes 40-80	X		x	4
	D 6642	Côte Moïse Paquette				4
	D 6643	Côte à Rochon	X			4
	D 6644	Côte de la Croix				



## Références

### Région

Municipalité	Code	Nom	Sou- cy	CSA	Zone Ski	PD CR
	D 6645	Chantecler	X		x	4
	D 6645 a	Chantecler, montagne 2				
	D 6645 b	Chantecler, montagne 3				
	D 6645 c	Ski Chantecler			X	
	D 6649	Côte Morin				
	D 6651	White Horse				4
	D 6653	Chiriotto				4
	D 6654	Tatra				4
	D 6656	Loup-Garou		X		
	D 6658	Mill-Lumberman Runs				
<b>Sainte-Marguerite-du-lac-Masson</b>	D 6711	Vallée Cochand	X	X	x	4
	D 6711 a	Split Rock				
	D 6711 b	Nursery slopes				
	D 6711 c	pistes Cochand				
	D 6711 d	saut Cochand				4
	D 6711 e	Swiss Hill				
	D 6712	Domaine Ouimet				4
	D 6713	Mont Jacqueline				
	D 6714	Côte municipale				4
	D 6715	Mont Ferrier				4
	D 6716	Domaine L'Estérel	X	X		
	D 6716 a	Estérel 2		X		4
	D 6717	Côte 50				4
	D 6717 a	tremplin				4
	D 6718	Côte des Masson				4
	D 6719	Lac Masson				4
<b>Estérel</b>	D 6741	Mont Estérel				4
<b>Saint-Adolphe-d'Howard</b>	D 6801	Curé Charland				4
	D 6802	Mont Sapin				4
	D 6803	Mont Avalanche			X	
	D 6804	Côte Messing				4
<b>Lac-des-Seize-Îles</b>	D 6901	Côte White				4
<b>Val-Morin</b>	D 7111	Far Hills				
	D 7112	Mont Sauvage			X	3
	D 7113	Mont Bélair			x	3
	D 7115	Mont Bowles				3
	D 7116	Val-Morin Lodge				3
	D 7117	Mont Louise				3
<b>Estérel</b>	D 7121	Belle-Neige			X	3
	D 7122	Sun Valley			x	
	D 7122 a	Sun Valley, versant Nord				
	D 7123	Monts Fitzgerald et J.C.		X		
	D 7125 a	piste 1				
	D 7125 b	piste 2				
	D 7125 c	piste 3				
<b>Val-David</b>	D 7211	Lac Barbara				3
	D 7212	Mont Plante	X		x	3
	D 7212 a	downhill Mt Césaire				
	D 7212 b	Mont Césaire				
	D 7214	La Sapinière			x	3
	D 7215	Mont Guindon				
	D 7221	Mont Alta			x	3

## Références

### Région

Municipalité	Code	Nom	Sou- cy	CSA	Zone Ski	PD CR
Sainte-Agathe	D 7223	Vallée Bleue	X		X	3
	D 7223 a	Windy Top	X			3
	D 7311	Baumgarten 1	X			3
	D 7311 a	La Calèche				3
	D 7312	Baumgarten 2				3
	D 7312 a	Saut Baumgarten				3
	D 7313	Petites Alpes	X			3
	D 7314	Mont Chalet Suisse			x	3
	D 7315	Côte à la Croix		X		3
	D 7315 a	tremplin				
	D 7317	Hôtel Vermont				3
	D 7319	Tremplins Michel Daigle	X			
	D 7321	Mont Castor			x	3
	D 7321 a	Mont Castor côté Nord				
	D 7322	Mont Fugère			x	3
	D 7323	Club de Golf Laurentien				3
	D 7324	Mont Catherine			x	
	D 7325	Aéroski				
	D 7326	Mont Sainte-Agathe	X		x	3
	D 7327	Mont Albert				3
D 7328	Normandie Lodge				3	
D 7329	Buccaneer Hill					
D 7331	David-Bevington Ski Run			X	3	
D 7333	Mont Catherine Run			X		
D 7335	Reusch Run			X		
D 7337	Lac de la Chapelle					
Ivry-sur-le-Lac	D 7351	Palomino Lodge				
	D 7352	Ivry Inn	X			
	D 7354	Laurentian Aero Lodge				
Saint-Faustin–Lac-Carré	D 7412	Mont Blanc			X	3
	D 7412 a	Mont Faustin				
	D 7412 b	Mont Blanc Nord				
	D 7412 c	Côte Dufour				3
	D 7416	Monte-pente Léger				3
D 7418	Lac Carré					
Saint-Jovite	D 7419	Saut Jacques				3
	D 7421	Mont St-Jovite				3
	D 7422	Côte Robert				3
	D 7424	Au Petit Château				
Lac Ouimet	D 7425	(collège)				
	D 7431	Gray Rocks	X	X	x	3
	D 7431 a	saut Club St-Jovite				
D 7434	Mont Bellevue	X				
Mont-Tremblant	D 7436	Club du Lac Ouimet				
	D 7441	Mont Plaisant				
	D 7442	Tremplin Lac Moore		X		
	D 7443	Lac Mercier		X		
	D 7445	Pinoteau Lodge	X			3
	D 7447	Club Tremblant	X	X		3
	D 7448	Côte 1 (1938)				
	D 7449	Côte 2 (1938)				
	D 7451	Mont Tremblant	X	X	X	3
D 7451 a	Kandahar-Taschereau-Dawes	X	X			

## Références

### Région

Municipalité	Code	Nom	Sou- cy	CSA	Zone Ski	PD CR
	D 7451 b	Tremblant Nord				
	D 7451 c	Tremblant Versant Edge				
	D 7451 d	Tremblant versant Soleil				
<b>Sainte-Lucie-des-Laurentides</b>	D 7511	La Luciole				3
<b>Lac-Supérieur</b>	D 7541	Fraternité sacerdotale				3
<b>Huberdeau</b>	D 7641	Otter Lake House				
	D 7643	Orphelinat				
<b>Labelle</b>	D 7721	Mont Belmont			x	3
	D 7725	Saut Labelle		X		3
<b>L'Annonciation</b>	D 8211	Mont Gervais			x	3
	D 8213	Côte Berthelette				3
	D 8215	Côte Labelle				3
<b>Sainte-Véronique</b>	D 8221	Côte Godard				3
<b>Lac-Saguay</b>	D 8311	Côte Gauthier				
<b>Lac-des-Écorces</b>	D 8331	Côte municipale				
	D 8335	Lac-des-Écorces				3
<b>Val-Barrette</b>	D 8337	Mont Élie				
<b>Saint-Aimé-du-lac-des-Îles</b>	D 8341	Mont Daniel			x	
<b>Mont-Laurier</b>	D 8351	Chemin du Lac Nadeau				3
	D 8352	Mont Laurier				3
	D 8353	Mont Écureuil				3
<b>Notre-Dame-de-Pontmain</b>	D 8421	Le Petit Lucerne				
<b>Lanaudière</b>						
<b>Terrebonne</b>	E 1101	La Côte Boisée			X	5
<b>Mascouche</b>	E 1201	Chez Hervé Dupras				5
<b>L'Épiphanie</b>	E 2101	L'Épiphanie				
<b>Saint-Calixte</b>	E 3111	Domaine-des-Vallées			x	
	E 3113	(rue du Ski-tow)				
<b>Sainte-Julienne</b>	E 3121	ST Georges Mailhot				
<b>Joliette</b>	E 4211	Saut S-Ski-Mo				
<b>Crabtree</b>	E 4221	Val-Ouareau				
<b>Saint-Gabriel-de-Brandon</b>	E 5112	Mont de Lanaudière			x	
	E 5114	Mont Gravel				
	E 5115	Mont Brandon				
	E 5116	Domaine de Brandon		X		
	E 5118	Château Bellevue				
<b>Saint-Didace</b>	E 5121	Ski-Tow Tanguay				
<b>Rawdon</b>	E 6111	Sandhill				
	E 6112	Mont Snow			x	
	E 6113	Mont Pontbriand			x	
	E 6114	Ski Montcalm			X	
	E 6115	Legion Practice Hill				
	E 6116	Pine Lodge				
	E 6117	Ski Bowl	X			
	E 6118	Parkinson's Farm				
	E 6119	Domaine Sam-Calm				
<b>Chertsey</b>	E 6122	Mont Eskimo				
<b>Entrelacs</b>	E 6134	Mont Saint-Émile			x	
<b>Sainte-Marcelline-de-Kildare</b>	E 6141	Bosco				
<b>Sainte-Béatrix</b>	E 6151	Mont d'Ailleboust			x	
	E 6153	Ski-Tow Ste-Béatrix				
	E 6155	Ski-tow du Séminaire				
<b>Saint-Jean-de-Matha</b>	E 6171	Ski-Tow du Lac Noir				

## Références

### Région

Municipalité	Code	Nom	Sou- cy	CSA	Zone Ski	PD CR
St-Alphonse-de-Rodriguez	E 6181	Hidden-Valley				
	E 6183	Ski-Tow Thouin				
Saint-Côme	E 6221	Ski-Tow Saint-Côme				
	E 6223	Val-Saint-Côme			X	
Sainte-Émélie-de-l'Énergie	E 6231	Centre de Ski Saint-Émélie			x	
	E 6233	La Barrière				
Saint-Donat	E 6251	Jasper-in-Québec	X		x	5
	E 6251 a	Baby tow				
	E 6253	Mont Gaudet				5
	E 6255	La Réserve			X	
	E 6257	Château du Lac				5
	E 6258	Mont Garceau			X	5
Saint-Zénon	E 6271	Ski-tow Saint-Zénon				
Saint-Michel-des-Saints	E 6311	Mont Trinité			x	

### Mauricie

Trois-Rivières	F 1011	Lac des Forges				5
	F 1014	Cap aux Corneilles	X	X		5
Cap-de-la-Madeleine	F 1021	tremplin Club de Ski		X		
Saint-Étienne-des-Grès	F 2321	Les Grès		X		
Notre-Dame-du-Mont-Carmel	F 3111	Mont Carmel	X		x	5
Shawinigan-Sud	F 4011	Val-Mauricie			X	
Shawinigan	F 4021	Mont Georges			x	
	F 4025	Mont Grenier (côté nord)		X		5
	F 4025 a	Mont Grenier, côté nord				
Grand-Mère	F 4031	Vallée du Parc			X	
	F 4033	Centre de ski Maurais				
	F 4035	Club de Ski Grand-Mère		X		
	F 4035 a	saut 1939		X		
Saint-Gérard-des-Laurentides	F 4041	Mont Saint-Mathieu			x	
Saint-Jean-des-Piles	F 4051	Mont Grand-Mère	X			
Grandes-Piles	F 5111	Vallée Pruneau			x	
	F 5113	Les Piles		X		
LaTuque	F 6011	Ski La Tuque	X		X	5
	F 6011 a	Club de ski LaTuque				
Rapide-Blanc	F 6041	Ski-tow Rapide-Blanc				

### Capitale Nationale

Neuville	G 1181	Pente de Neuville				
Saint-Raymond	G 1291	Ski Saint-Raymond			X	
	G 1293	Parc naturel St-Raymond				
Sainte-Foy	G 2031	Centre de ski de Sainte-Foy			x	
Québec	G 2051	Plaines d'Abraham	X	X		
	G 2052	Cove Fields	X	X		
	G 2053	Carnaval de Québec				
	G 2054	Côte Gilmour				
	G 2055	Côte Sandy Banks	X	X		
	G 2056	Côte des Glacis	X			
	G 2056 a	Côte de la Citadelle	X	X		
	G 2057	Côte Salaberry	X			
Beauport	G 2091	Laval				
	G 2095	Parc de la Chute Montmorency				
Saint-Gabriel-de-Valcartier	G 3041	Val Cartier Lodge	X		x	
	G 3045	Centre de ski Castor			x	
Lac Delage	G 3061	Manoir du Lac Delage			x	

## Références

### Région

Municipalité	Code	Nom	Sou- cy	CSA	Zone Ski	PD CR
Stoneham-et-Tewkesbury	G 3071	Ski Stoneham	X		X	
	G 3074	Mont Hibou			x	
Lac Beauport	G 3081	Château Lac Beauport			x	
	G 3082	Le Relais	X	X	X	
	G 3084	Manoir Saint-Castin	X		x	
	G 3084 a	tremplin				
	G 3085	Montagne Manoir				
	G 3086	Mont Tourbillon	X	X	x	
Château-Richer Beaupré	G 3087	1e saut Laroche	X			
	G 4141	Snowbirds		X		
	G 4151	Mont Sainte-Anne	X		X	
	G 4151 a	Mont Sainte-Anne, versant nord				
	G 4151 b	Mont Sainte-Anne, versant ouest				
	G 4151 c	tremplin Chutes Jean-Larose				
	G 4155	Côte de Beaupré				
Saint-Ferréol-des-Neiges	G 4211	Centre Équestre des Pionniers				
Lac-Jacques-Cartier	G 4311	Mont Edgar-Porter				
Petite-Rivière-Saint-François	G 5011	Le Massif de Charlevoix	X		X	
Baie-Saint-Paul	G 5021	Centre de ski Baie-Saint-Paul	X		x	
La Malbaie	G 6041	Centre de Ski de Charlevoix	X			
	G 6043	Mont Grand Fonds			X	
	G 6045	Manoir Richelieu		X		

### Saguenay-Lac-Saint-Jean

Saint-Félicien	J 1131	Tobo-Ski			X	
Roberval	J 1211	Roberval				
Chambord	J 1221	Mont Dequen				
	J 2111	Grande Chûte				
Normandin	J 2113	Cap-Blanc				
	J 2211	Club Do-Mi-Ski			X	5
	J 3214	M Lac Vert			X	
Alma	J 3214 a	Mont Mésy				
	J 3251	M Villa Saguenay			X	
Métabetchouan-L-à-la-Croix	J 3321	Côte de l'Hôpital				
Mont Apica	J 3371	Mont Apica			x	
Kénogami	J 4011	M Fortin	X		X	
	J 4013	Centre de Ski Kénogami				
Jonquière	J 4021	M Jacob	X		x	
	J 4025	Club de ski Arvida		X		
	J 4026	Côte Dechesne				
	J 4031	Rivière Langevin				
Chicoutimi	J 4033	Place d'Armes				
	J 4035	Côte Sainte-Anne				
Chicoutimi-Nord	J 4037	Centre Saint-Luc				
	J 4041	Clairval			x	
Laterrière La Baie	J 4051	Mont Bélu	X		X	
	J 4053	Club de ski de La Baie				
	J 4055	Centre de Plein Air Bec-Scie				
Saint-Ambroise	J 5111	Mont Bleu				
Saint-David-de-Falardeau	J 5141	Ski Le Valinouët	X		X	
	J 5181	Mont Bellevue				
	J 5211	Dorval				
Larouche	J 5281	Mont Édouard	X		X	

### Côte Nord

## Références

### Région

Municipalité	Code	Nom	Sou- cy	CSA	Zone Ski	PD CR
Tadoussac	K 1021	Dunes de Tadoussac			x	
Portneuf-sur-Mer	K 1061	Portneuf				
Baie-Comeau	K 2211	Mont Ti-Basse	X		X	
	K 2211 a	versant nord				
	K 2211 b	ancien versant est				
	K 2211 c	ancien versant ouest				
	K 2214	(centre-ville)				5
Micoua	K 2351	Mont Saski				5
Manic 5	K 2371	Manic V				5
Sept-îles	K 3021	Ski Gallix	X		X	5
	K 3021 a	piste école, tubes				
	K 3021 b	ancien versant est				
	K 3022	Gallix (première station)			x	5
Schefferville (Labrador)	K 9001	Mont Bean			x	
Fermont (Labrador City)	K 9003	Smokey Mountain				5

### Laval

Sainte-Dorothée	L 1101	Mont Laval			x	
Duvernay	L 1501	Centre de la Nature				

### Montréal

(à localiser)	M 0000	Exacting Hill		X		
Pointe-Claire	M 1011	Mont Beaconsfield				
	M 1021	Côte Allan				5
Westmount	M 2011	Tremplin Côte-des-Neiges	X	X		
	M 2012	Boul Westmount	X	X		
Mont-Royal	M 2021	Université de Montréal	X		x	
	M 2022	Parc Mont-Royal			x	
(à loc)	M 2023	Park Tobaggan and Ski Club		X		
	M 2024	Fletcher's Fields	X	X		
	M 2026	Bremner's Hill		X		
Verdun	M 2031	Mont Soleil				
	M 2034	Parc Ignace-Bourget			x	
Ville-Marie	M 2041	rue Saint-Denis				5
	M 2043	Stade Delorimier				
Maisonneuve	M 3011	Parc Maisonneuve	X			
	M 3013	Parc Le Pélican				
Rosemont	M 3021	Parc Cabrini			x	
	M 3023	Parc Joseph Paré				
Ahuntsic-Cartierville	M 3031	Parc des Hirondelles	X			
	M 3033	Parc Ahuntsic				
Montréal-Nord	M 3041	Tom's Ski Club		X		

### Montérégie

Rigaud	N 1111	Mont Rigaud			X	
	N 1115	Collège Rigaud				5
Saint-Bruno-de-Montarville	N 2011	Ski Saint-Bruno			X	
Longueuil	N 2021	Parc Michel Chartrand				
Saint-Jean-Baptiste	N 3211	Mont Rougemont			x	
Mont Saint-Hilaire	N 3221	Mont Saint-Hilaire	X		x	
Mont Saint-Grégoire	N 3281	Mont Saint-Grégoire			x	
Hemmingford	N 4221	Covey Hill			x	
Saint-Hyacinthe	N 5221	Parc Les Salines				
Saint-Paul-d'Abotsford	N 6281	Mont Saint-Paul			x	5
Shefford	N 8091	Shefford Valley			x	
Bromont	N 9211	Ski Bromont	X		X	

## Références

### Région

Municipalité	Code	Nom	Sou- cy	CSA	Zone Ski	PD CR
	N 9211 a	Mont Spruce				
	N 9213 b	Pic du Chevreuil				
	N 9211 c	Versant du midi				
	N 9211 d	Mont Soleil				
	N 9218	Mont Gale			x	
Cowansville	N 9251	Beattie Hill	X		x	5
Frelighsburg	N 9281	Mont Pinnacle		X	x	5
	N 9285	Frelighsburg			x	
Lac Brome	N 9311	Mont Glen	X		x	
Sutton	N 9321	Mont Sutton	X		X	
	N 9322	Round Top	X	X	x	5
	N 9325	Mont Écho	X		x	5
Abercorn	N 9361	Prince of Whales Hill			x	5

### Centre du Québec

Saint-Félix-de-Kinsey	P 2281	Ferme Goodfellow			x	5
Victoriaville	P 4211	Mont Saint-Michel			x	
Arthabaska	P 4213	Ski-tow				
Tingwick	P 4311	Mont Gleason			X	
Saint-Pierre-Baptiste	P 5231	Mont Apic			X	

### Estrie

Orford	Q 1131	Mont Orford		X	X	
	Q 1131 a	Mont Giroux	X			
	Q 1133	Mt Orford Ski Club				
	Q 1135	Manoir Orford				
	Q 1137	Power's Farm				
Magog	Q 1211	Mont Sourire			x	5
North Hatley	Q 1251	Hillcrest	X		x	
	Q 1253	Eustis				
	Q 1255	Mont Massawippi	X			5
	Q 1257	Connaught Ski Lodge				
Mansonville	Q 1311	Owl's Head			X	
Saint-Denis-de-Brompton	Q 2211	Indian Valley			x	5
Ulverton	Q 2221	Ulverton			x	5
Sherbrooke	Q 3051	Mont Bellevue			X	
	Q 3052	Ferme Gagnon				5
	Q 3053	Club de Sherbrooke		X		
	Q 3055	Ferme Brault	X			5
	Q 3056	Ferme Rogeau				5
	Q 3057	Club Mont Plaisant				5
Lennoxville	Q 3061	Bishop's College	X	X		
Danville	Q 4011	M Proulx			x	
	Q 4014	Club de ski Manville			x	5
	Q 4015	Asbestos			x	5
	Q 4016	Club Asbestos-Danville			x	5
Coaticook	Q 5241	Baldwin Mills			x	5
	Q 5243	Mont Barnston				5
East Angus	Q 6121	Mont Élan			x	5
	Q 6123	East Angus				5
Lac Mégantic	Q 7251	Ski Baie des Sables			X	5
	Q 7254	Cente Équestre Le Vent du Sud				

### Chaudière-Appalaches

Thetford Mines	R 1251	Mont Granit	X		x	5
	R 1251 a	Practice Hill				

## Références

### Région

Municipalité	Code	Nom	Sou- cy	CSA	Zone Ski	PD CR
Adstock	R 1261	Ski Adstock	X		X	
Saint-Sylvestre	R 2381	Mont Radar			x	
Lévis	R 3031	Centre Plein-Air Lévis	X		X	5
Vallée-Jonction	R 4281	Club de Ski de Beauce	X		X	5
Beauceville	R 5221	Club de Ski Beauceville	X	X		5
	R 5223	Beauceville				5
Saint-Georges	R 6151	Ski Saint-Georges			X	
Saint-Raphaël	R 7181	saut La Jolie Rochelle	X			
Saint-Malachie	R 7321	La Crapaudière			x	
Saint-Philémon	R 7391	Massif du Sud			X	
Lac-Etchemin	R 8111	M Orignal	X		X	
Montmagny	R 9131	Mont Magnyfique	X		x	
Saint-Paul-de-Montminy	R 9211	Grande Coulée			x	

### Bas Saint-Laurent

Saint-Pacôme	S 1241	Ski Saint-Pacôme			X	
Rivière-du-Loup	S 2131	Rivière-du-Loup	X			
Pohénégamook	S 3131	Plein-Air 4 Saisons				
Saint-Honoré-de-Témiscouata	S 3141	Mont Citadelle			x	5
Rivière-Bleue	S 3161	Rivière-Bleue				
Biencourt	S 3291	M Biencourt			X	
Cabano	S 3311	Mont Pitts			X	
	S 3313	Centre de ski de Cabano				
Notre-Dame-du-lac	S 3315	École de ski ND-du-Lac				
Saint-Mathieu-de-Rioux	S 4191	Mont Saint-Mathieu			X	
Rimouski	S 5151	Val Neigette	X		X	
	S 5153	Côtes Price Brothers				
Sainte-Blandine	S 5155	Mont Blanc				
Saint-Donat-de-Rimouski	S 6121	Mont-Comi			X	
Sainte-Angèle-de-Mérici	S 6181	Mont Bernard			x	5
Saint-Ulric	S 7121	Saint-Ulric				
Matane	S 7161	Mont Castor			X	
	S 7163	Mont Carmel				
Rivière-Bonjour	S 7281	Héli-Ski Chic-Chocs	X			
	S 7284	Auberge de Montagne des Chic-C				
Sayabec	S 8151	Côte Desmeules				5
Sainte-Îrène-de-Matapédia	S 8221	Ski Val-d'Irène			X	

### Gaspésie-Iles-de-la-Madeleine

Cap-Chat	T 1111	Centre de plein air Cap-Chat			X	
	T 1115	C de ski des Monts Chic-Chocs			x	
Sainte-Anne-des-Monts	T 1131	CPA Haute-Gaspésie			X	
Marsoui	T 1161	Mont Leclerc				5
Mont-Saint-Pierre	T 1251	Vallée Taconique			x	
Murdochville	T 2111	Mont Miller			X	
Gaspé	T 2241	Mont Béchervaise			X	
New Richmond	T 4121	Centre de plein air St-Edgar			x	5
	T 4122	Ski Pin Rouge			X	
Matapédia	T 5161	Petit Chamonix			X	
Restigouche	T 5211	Mont Restigouche			x	
Carleton-sur-Mer	T 5281	Carleton				

100	71	185	215
-----	----	-----	-----



---

## ANNEXE 4 : CODES GÉOGRAPHIQUES

---

Le code numérique d'un site est de la forme **A\_YYYY\_a** où :

- **X** : région administrative,
- **YYY** : une entité géographique définie selon la MRC, la municipalité et autres indicateurs territoriaux,
- **Z** : un nombre distinguant les sites dans une même entité géographique,
- **a** : une lettre minuscule distinguant divers sites à un même emplacement.

Les codes **YYY** des entités géographiques sont définis ci-après pour chaque région administrative. Ils contiennent au minimum les informations suivantes :

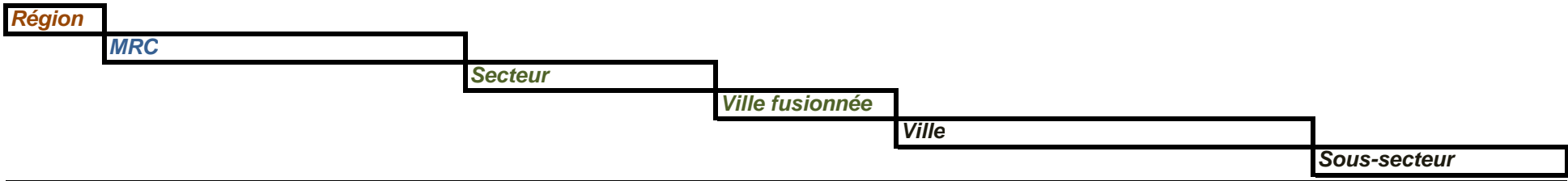
- la MRC, en code primaire ;
- la municipalité.

Le cas échéant, le nom de la ville fusionnée est indiqué en code secondaire.

Lorsqu'il y a un grand nombre de municipalités qui ont des sites de ski, dans une MRC, le code secondaire est utilisé pour définir des secteurs à l'intérieur de la MRC et les municipalités sont distinguées par le code tertiaire.

Lorsqu'il y a un grand nombre de sites dans une municipalité, le code secondaire définit la municipalité et le code tertiaire distingue des sous-secteurs à l'intérieur de cette municipalité.

Cette codification, que le lecteur ne doit pas être gêné de ne pas comprendre, permet de générer des codes numériques pour des nouveaux sites de façon à ce que ceux-ci se retrouvent, dans le répertoire, dans le même groupe que les sites voisins.



**A Nord du Québec**

1000 Baie-James

1100 Municipalité de la Baie-James

1110 Val-Paradis

1120 Villebois

1130 Beaucanton

1140 Matagami

1150 Lebel-sur-Quévillon

1160 Miquelon

1170 Desmaraisville

1180 Chapais

1190 Chibougamau

1200 Complexe La Grande

1210 LG 1

1220 Radisson

1230 LG 3

1240 LG 4

1250 Caniapiscau-Laforge

1300 Communautés Cries

2000 Kativik

**B Abitibi-Témiscamingue**

1000 Abitibi-Ouest

1100 Nord

1200 Centre

1300 Sud

1210 Lasarre

2000 Abitibi

2100 Ouest

2200 Centre

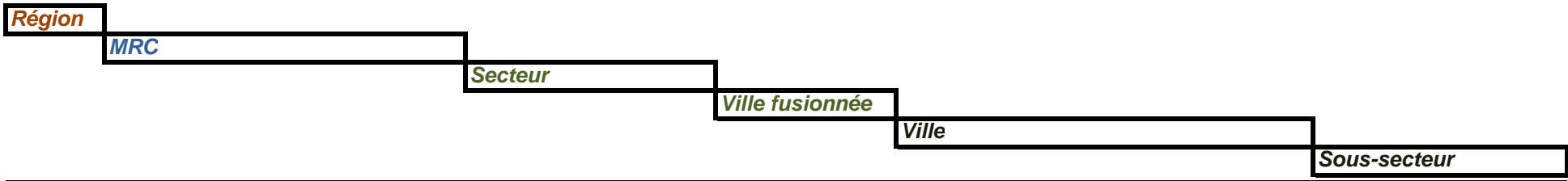
2300 Est

2310 Barraute

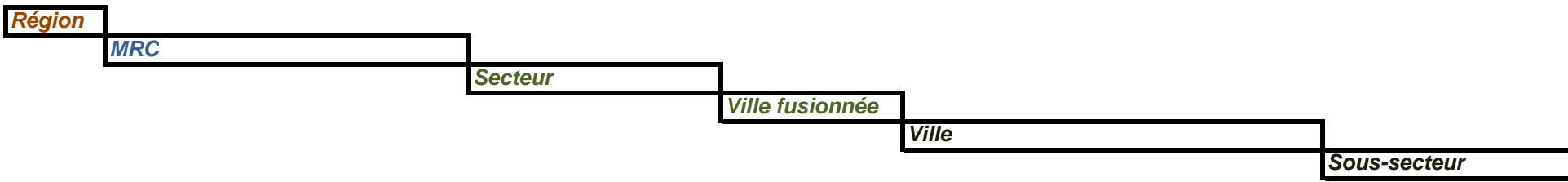
3000 Rouyn-Noranda

3100 Kekeko

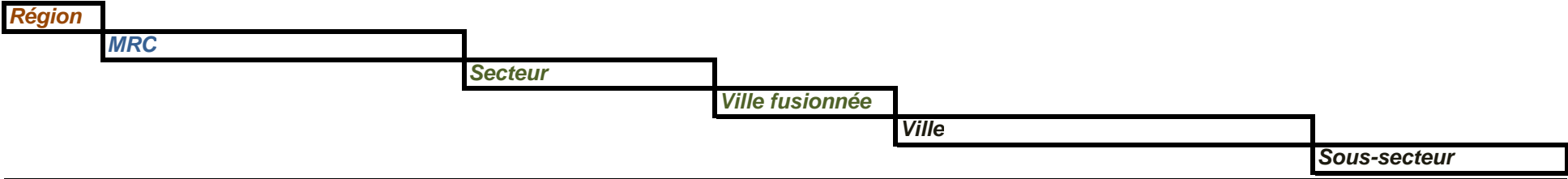
3110 Arntfield



	3200 Nord		
	3300 Centre-ville		3310 Rouyn-Noranda
	3400 Granada/Bellecombe		
	3500 Sud-Est		
	3600 Cadillac		
4000 La Vallée-de-l'Or			4100 Val-d'Or
5000 Témiscamingue	5100 Nord		5210 Duhamel-Ouest
	5200 Centre		5310 Temiscaming
	5300 Sud		
<b>C Outaouais</b>			
1000 Pontiac	1100 ouest		
	1200 centre		1210 Mansfield-Pontefrac
	1300 est		1360 Thorne
2000 La Vallée de la Gatineau	2100 Nord		2180 Déléage
	2200 Centre		2220 Blue Sea
			2240 Gracefield
	2300 Sud		2310 Lac Sainte-Marie
			2320 Low
3000 Les Collines de l'Outaouais			3100 Pontiac
	3200 La Pêche		3210 Wakefield
	3300 Chelsea		3310 Chelsea
			3330 Kingsmere
	3400 Cantley		3420 Cantly
	3500 Val-des-Monts		3510 Poltimore
			3520 Saint-Pierre-de-Wakefield
			3530 Perkins
	3600 Notre-Dame-de-la-Salette		3610 Notre-Dame-de-la-Salette
4000 Ville de Gatineau			4010 Alymer
			4020 Hull
			4050 Gatineau
			4070 Buckingham
5000 Papineau	5100 Nord		5120 Val-des-Bois



Région	MRC	Secteur	Ville fusionnée	Ville	Sous-secteur
		5200	Sud-ouest	5130	Montpellier
				5210	Chénéville
				5220	Ripon
				5240	Mayo
		5300	Sud-est	5340	Saint-André-Avellin
				5350	Papineauville
				5360	Notre-Dame-de-la-Paix
				5370	Notre-Same-de-Bonsecours
				5380	Montebello
		5400	Seignior Club	5410	Valley Farm
				5420	NO du Château
				5430	Château Montebello
<b>D</b>	<b>Laurentides</b>			1110	Sainte-Thérèse
	1000	Thérèse-de-Blainville		1120	Bois-des-Filion
				1130	Lorraine
				1140	Rosemère
				1150	Boisbriand
				1160	Blainville
				1170	Sainte-Anne-des-Plaines
	2000	Deux-Montagnes		2210	Saint-Eustache
				2220	Deux-Montagnes
				2230	Sainte-Marthe-sur-le-Lac
				2240	Pointe-Calumet
				2250	Saint-Joseph-du-Lac
				2260	Oka
				2270	Saint-Placide
	3000	Mirabel		3800	Saint-Janvier
	4000	Argenteuil		4100	Grenville-sur-la-Rouge
				4200	Harrington
				4300	Brownsburg-Chatham
				4400	Saint-André-d'Argenteuil
				4500	Lachute



5000 *Rivière-du-Nord*

5300 *Saint-Jérôme*

- 4600 *Gore*
- 4700 *Wentworth*
- 4800 *Mille-Isles*
- 5100 *Saint-Colomban*

- 5310 *Saint-Jérôme*
- 5330 *Lafontaine*
- 5350 *Bellefeuille*
- 5400 *Sainte-Sophie*

5500 *Prévost*

- 5510 *Lesage*
- 5520 *Shawbridge*
- 5530 *Prévost*

6000 *Pays-d'en-Haut*

- 5700 *Saint-Hippolyte*
- 6100 *Sainte-Anne-des-Lacs*
- 6200 *Piedmont*

- 6210 *est 117*
- 6220 *ouest 117*

6300 *Saint-Sauveur*

- 6310 *village*
- 6320 *MSS*

- 6340 *Christieville*
- 6400 *Morin-Heights*

- 6410 *village*
- 6420 *paroisse*

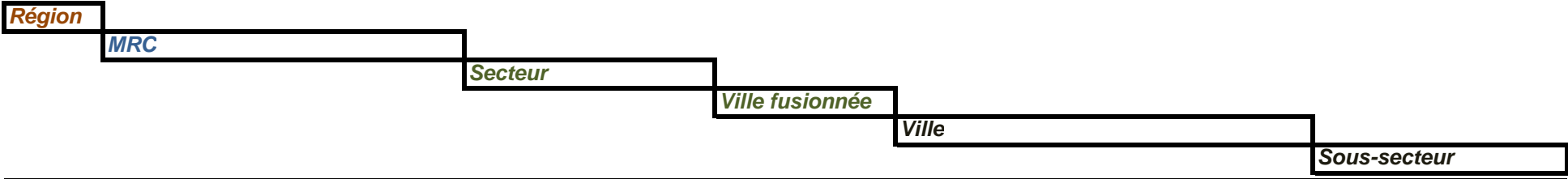
6500 *Wentworth-Nord*

- 6510 *Monfort*
- 6520 *Laurel*
- 6530 *Saint-Michel*

6600 *Sainte-Adèle*

- 6610 *Mont-Rolland*
- 6620 *Mont-Gabriel*
- Sainte-Adèle*

- 6630 *est de la 117*
- 6640 *village*



**7000 Les Laurentides**

**6700 S-Marguerite-Estérel**

- 6710 Ste-Marguerite
- 6740 Estérel
- 6800 S-A-d'Howard
- 6900 Lac-des-Seize-Iles
- 7100 Val-Morin

6650 ouest de la 117

7110 est de la 117  
7120 ouest de la 117

- 7200 Val-David

7210 est de la 117  
7220 ouest de la 117

**7300 Ste-Agathe/Ivry**

Sainte-Agathe

7310 village  
7320 paroisse  
7330 descente/runs

**7400 Grand Tremblant**

Mont-Tremblant

- 7350 Ivry-sur-le-Lac
- 7410 Saint-Faustin-lac-Carré
- 7410 Saint-Jovite

7420 village  
7430 Lac Ouimet  
7440 Lac Tremblant  
7450 Mt Tremblant

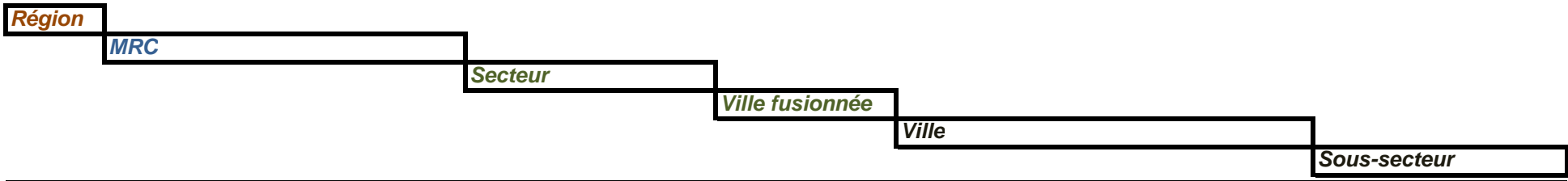
Mont-Tremblant

**7500 secteur nord-est**

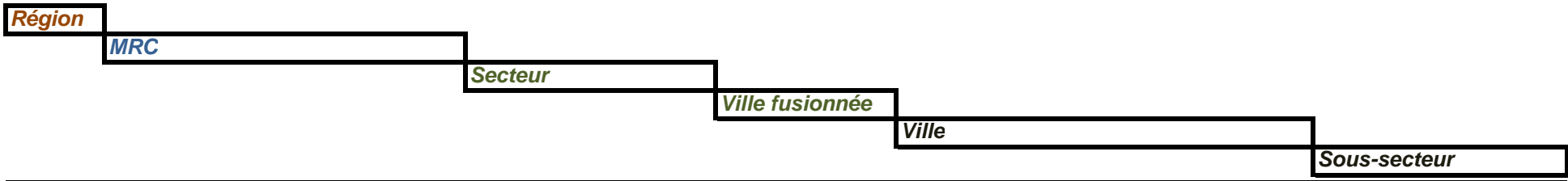
- 7460 Lac-Tremblant-Nord
- 7510 Sainte-Lucie-des-Laurentides
- 7520 Lantier
- 7530 Val-des-Lacs
- 7540 Lac-Supérieur

**7600 secteur sud-ouest**

- 7610 Moncalm
- 7620 Barkmere
- 7630 Arundel
- 7640 Huberdeau
- 7650 Amherst
- 7660 Brébeuf

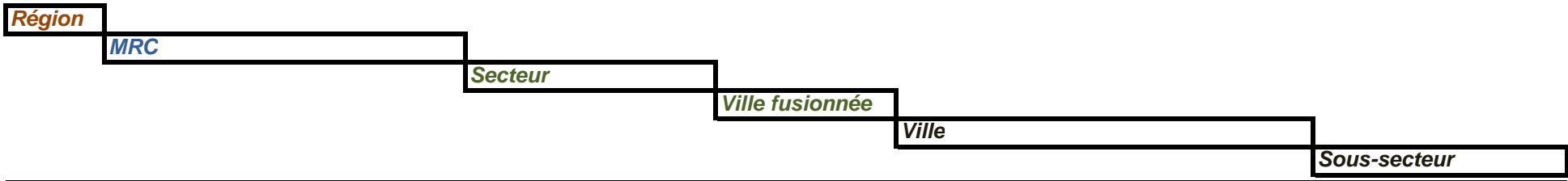


Région	MRC	Secteur	Ville fusionnée	Ville	Sous-secteur
		7700	secteur nord-ouest	7710	La Conception
				7720	Labelle
				7730	La Minerve
	8000	8100	secteur est	8110	La Macaza
	Antoine-Labelle			8120	L'Ascension
				8130	Nominique
			8200	Rivière-Rouge	
				8210	L'Annonciation
				8220	Ste-Véronique
		8300	secteur centre	8310	Lac Saguy
				8320	Kiamika
				8330	Lac-des-Écorces
				8340	Saint-Aimé-du-lac-des-Îles
				8350	Mont-Laurier
		8400	secteur ouest	8410	Lac-du-Cerf
				8420	Notre-Dame-de-Pontmain
				8430	Notre-Dame-du-Laus
		8500	secteur Nord	8510	Chute-Saint-Philippe
				8520	Lac-Saint-Paul
				8530	Mont-Saint-Michel
				8540	Ferme-Neuve
				8550	Sainte-Anne-du-Lac
E	Lanaudière			1100	Terrebonne
	1000			1200	Mascouche
	Les Moulins			2100	L'Épiphanie
	2000			3110	Saint-Calixte
	L'Assomption	3100	ouest	3120	Sainte-Julienne
	3000			4210	Joliette
	Montcalm			4220	Crabtree
	4000	4200	sud		
	Joliette			5110	Saint-Gabriel-de-Brandon
	5000	4300	nord	5120	Saint-Didace
	D'Autray	5100	nord		

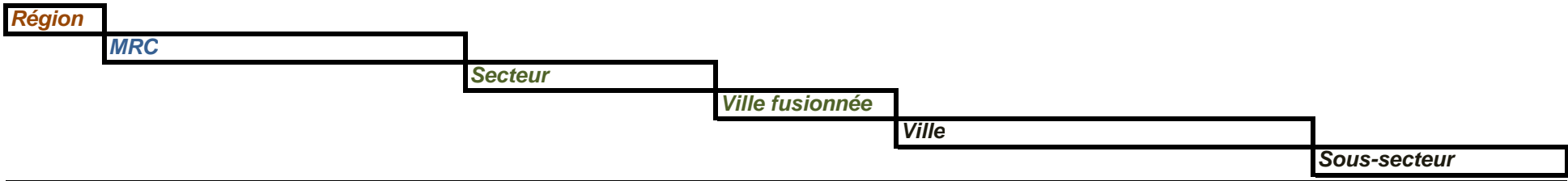


Région	MRC	Secteur	Ville fusionnée	Ville	Sous-secteur
	6000 Matawinie	6100 secteur sud		6110 Rawdon	
				6120 Chertsey	
				6130 Entrelacs	
				6140 Sainte-Marcelline-de-Kildare	
				6150 Sainte-Béatrix	
				6160 Saint-Félix-de-Valois	
				6170 Saint-Jean-de-Matha	
				6180 Saint-Alphonse-de-Rodriguez	
		6200 secteur centre		6210 Notre-Dame-de-la-Merci	
				6220 Sain-Côme	
				6230 Sainte-Émélie-de-l'Énergie	
				6240 Saint-Damien	
				6250 Saint-Donat	
				6260 Saint-Guillaume-Nord	
				6270 Saint-Zénon	
		6300 secteur nord		6310 Saint-Michel-des-Saints	
<b>F Mauricie</b>	1000 Trois-Rivières			1010 Trois-Rivières	
	2000 Maskinongé	2100 ouest		1020 Cap-de-la-Madeleine	
		2200 centre			
		2300 est		2320 Saint-Étienne-des-Grès	
	3000 Les Chenaux	3100 Ouest		3110 Notre-Dame-du-Mont-Carmel	
	4000 Shawinigan			4010 Shawinigan-Sud	
				4020 Shawinigan	
				4030 Grand-Mère	
				4040 Saint-Gérard-des-Laurentides	
				4050 Saint-Jean-des-Piles	
	5000 Mékinak	5100 Sud		5110 Grandes-Piles	
	6000 La Tuque			6010 LaTuque	
				6040 Rapide-Blanc	
<b>G Capitale Nationale</b>	1000 Portneuf	1100 Fleuve		1180 Neuville	

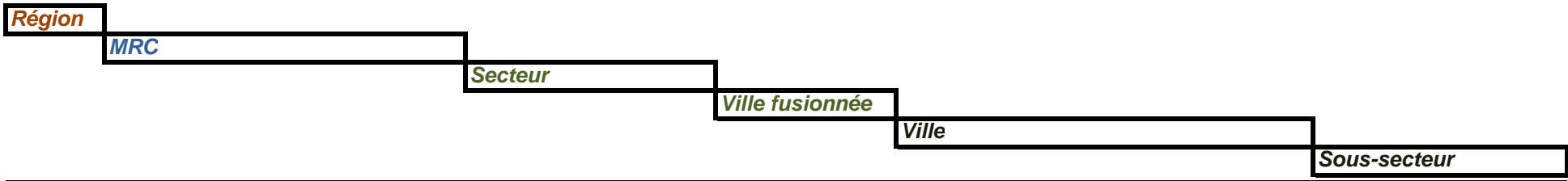




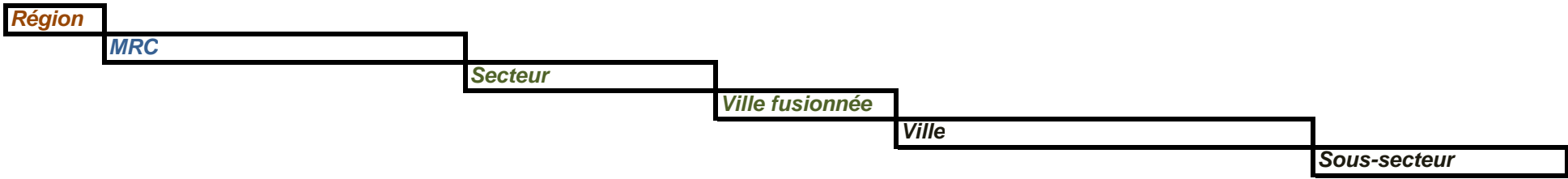
Région	MRC	Secteur	Ville fusionnée	Ville	Sous-secteur
		1200 Centre		1290 Saint-Raymond	
		1300 Nord			
	2000 Québec			2030 Sainte-Foy	
				2050 Québec	
				2090 Beauport	
	3000 La Jacques-Cartier			3010 Sainte-Catherine-de-la-Jacques-Cartier	
				3040 Saint-Gabriel-de-Valcartier	
				3060 Lac Delage	
				3070 Stoneham-et-Tewkesbury	
				3080 Lac Beauport	
	4000 La Côte-de-Beaupré	4100 ouest		4140 Château-Richer	
				4150 Beaupré	
		4200 est		4210 Saint-Ferréol-des-Neiges	
		4300 LacJCartier		4310 Lac-Jacques-Cartier	
	5000 Charlevoix			5010 Petite-Rivière-Saint-François	
				5020 Baie-Saint-Paul	
	6000 Charlevoix-Est			6040 La Malbaie	
	7000 L'Île-d'Orléans				
J	Saguenay-Lac-Saint-Jean				
	1000 Le Domaine-du-Roy	1100 Nord-Ouest		1130 Saint-Félicien	
		1200 Sud-Est		1210 Roberval	
	2000 Maria-Chapdelaine	2100 Ouest		2110 Normandin	
		2200 Est			
				2210 Dolbeau-Mistassini	
	3000 Lac-Saint-Jean-Est	3100 Nord			
		3200 Centre		3210 Hébertville	
				3250 Alma	
		3300 Sud		3320 Métabetchouan - Lac-à-la-Croix	
				3370 Mont Apica	
	4000 Saguenay		Saguenay		
				4010 Kénogami	
				4020 Jonquière	
				4030 Chicoutimi	



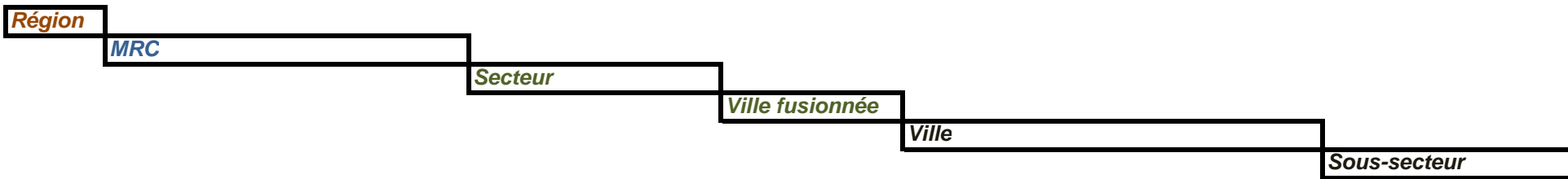
Région	MRC	Secteur	Ville fusionnée	Ville	Sous-secteur
	5000 Le Fjord-du-Saguenay	5100 Nord		4040 Laterrière	
				4050 La Baie	
		5200 Sud		5110 Saint-Ambroise	
				5140 Saint-David-de-Falardeau	
				5180 Saint-Fulgence	
				5210 Larouche	
				5280 Anse-Saint-Jean	
<b>K Côte Nord</b>					
	1000 La Haute-Côte-Nord			1020 Tadoussac	
				1060 Portneuf-sur-Mer	
	2000 Manicouagan	2100 Ouest		2210 Baie-Comeau	
		2200 Est		2350 Micoua	
		2300 Nord		2370 Manic 5	
	3000 Sept-Rivières			3010 Port-Cartier	
				3020 Sept-îles	
	4000 Minganie				
	5000 Le Golfe-du-Saint-Laurent				
	6000 Caniapiscau				
	9000 Labrador			6080 Schefferville	
<b>L Laval</b>					
	1000 Laval		1000 Laval	1100 Sainte-Dorothée	
				1500 Duvernay	
				1700 St-Vincent-de-Paul	
<b>M Montréal</b>					
	1000 West-Island			1010 Pointe-Claire	
				1020 Baie-d'Urfé	
	2000 Sud			2010 Westmount	
				2020 Mont Royal	
				2030 Verdun	
				2040 Ville-Marie	
	3000 Nord			3010 Maisonneuve	
				3020 Rosemont	



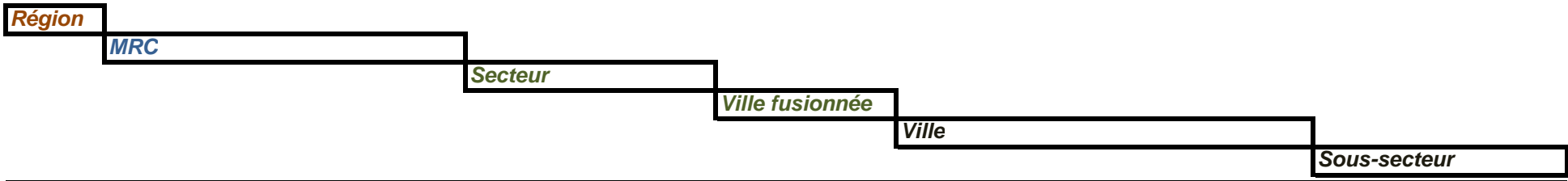
			3030	Ahuntsic-Cartierville	
			3040	Montréal-Nord	
			4010	Île Notre-Dame	
4000	Îles				
<b>N</b>	<b>Montérégie</b>				
1000	Vaudreuil-Soulanges	1100	R des Outaouais	1110	Rigaud
		1200	Centre		
		1300	Saint-Laurent		
2000	Longueuil			2010	Saint-Bruno-de-Montarville
3000	La Vallée-du-Richelieu	3100	Nord	3210	Saint-Jean-Baptiste
		3200	Sud	3220	Mont Saint-Hilaire
				3280	Mont Saint-Grégoire
4000	Les Jardins-de-Napierville	4100	nord		
		4200	sud	4220	Hemmingford
5000	Les Maskoutains	5100	nord		
		5200	centre	5220	Saint-Hyacinthe
		5300	sud		
6000	Rouville			6280	Saint-Paul-d'Abotsford
8000	La Haute-Yamaska			8090	Shefford
9000	Brome-Mississquoi	9100	Ouest		
		9200	Centre	9210	Bromont
				9250	Cowansville
				9280	Frelighsburg
		9300	Est	9310	Lac Brome
				9320	Sutton
				9330	Bolton-Ouest
				9360	Abercorn
<b>P</b>	<b>Centre du Québec</b>				
2000	Drummond	2200	Est	2280	Saint-Félix-de-Kinsey
4000	Arthabaska	4100	Nord-ouest		
		4200	Centre	4210	Victoriaville
				4220	Warwick
		4300	Sud-est	4310	Tingwick



<b>Q Estrie</b>	5000 L'Érable	5100 Nord-ouest	5230 Saint-Pierre-Baptiste
	1000 Memphrémagog	5200 Sud-est	
		1100 Nord	1130 Orford
		1200 Centre	1210 Magog
		1300 Sud	1250 North Hatley
	2000 Le Val-Saint-François	2100 Sud-ouest	1310 Mansonville
		2200 Centre	
		2300 Est	2210 Saint-Denis-de-Brompton
	3000 Sherbrooke		2220 Ulverton
	4000 Les Soures		3050 Sherbrooke
			3060 Lennoxville
			4010 Danville
			4020 Asbestos
	5000 Coaticook	5100 Nord	
		5200 Sud	5240 Coaticook
			5250 Dixville
	6000 Le Haut-Saint-François	6100 Nord	
			6120 East Angus
		6200 Sud	
	7000 Le Granit	7100 Nord-ouest	
		7200 Centre	7250 Lac Mégantic
		7300 Sud-est	
<b>R Chaudière-Appalaches</b>			
	1000 Les Appalaches	1100 Sud-ouest	1250 Thetford Mines
		1200 Nord-est	1260 Adstock
	2000 Lotbinière	2100 nord-ouest	
		2200 centre	
		2300 sud-est	2380 Saint-Sylvestre
	3000 Ville de Lévis		3030 Lévis



4000 Nouvelle-Beauce	4100 nord-ouest	
	4200 sud-est	4280 Vallée-Jonction
5000 Robert-Cliche	5200 ouest	5220 Beauceville
	5400 est	
6000 Beauce-Sartigan	6100 nord	6150 Saint-Georges
	6200 sud	
7000 Bellechasse	7100 nord-ouest	7180 Saint-Raphaël
	7200 centre	
	7300 sud-est	7320 Saint-Malachie
		7390 Saint-Philémon
8000 Les Etchemins	8100 nord	8110 Lac-Etchemin
	8200 sud	
9000 Montmagny	9100 Montmagny NO	9130 Montmagny
	9200 Montmagny SE	9210 Saint-Paul-de-Montminy
 <b>S Bas Saint-Laurent</b>		
1000 Kamouraska	1100 fleuve	
	1200 centre	1240 Saint-Pacôme
	1300 frontière	
2000 Rivière-du-Loup	2100 fleuve	2130 Rivière-du-Loup
	2200 centre	
	2300 frontière	
3000 Témiscouata	3100 sud-ouest	3130 Pohénégamook
		3140 Saint-Honoré-de-Témiscouata
		3160 Rivière-Bleue
		3290 Biencourt
	3200 nord-est	
		3300 Témiscouata-sur-le-Lac
4000 Les Basques	4100 nord-ouest	3310 Cabano
	4200 sud-est	4190 Saint-Mathieu-de-Rioux
5000 Rimouski_Neigette	5100 nord-ouest	
	5200 sud-est	5150 Rimouski
6000 La Mitis	6100 nord-ouest	6120 Saint-Donat-de-Rimouski



		6180	<i>Sainte-Angèle-de-Mérici</i>	
	6200	<i>sud-est</i>		
7000	<i>La Matanie</i>	7100	<i>ouest</i>	
		7200	<i>est</i>	
8000	<i>Matapédia</i>	8100	<i>nord-ouest</i>	
		8200	<i>centre</i>	
		8300	<i>est</i>	
<b>T</b>	<b><i>Gaspésie-Îles-de-la-Madeleine</i></b>			
	1000	<i>La Haute-Gaspésie</i>	1100	<i>ouest</i>
			1200	<i>est</i>
			1300	<i>centre</i>
	2000	<i>La Côte-de-Gaspé</i>	2100	<i>ouest</i>
			2200	<i>est</i>
	3000	<i>Le Rocher-Percé</i>		
	4000	<i>Bonaventure</i>	4100	<i>ouest</i>
			4200	<i>est</i>
	5000	<i>Avignon</i>	5100	<i>ouest</i>
			5200	<i>est</i>
		5160	<i>Matapédia</i>	
		5210	<i>Restigouche</i>	